



## Bahnhof Rothe Erde H.1

### samstags

| Zeit  | Linie | Fahrtziel                      | Zeit  | Linie | Fahrtziel                        | Zeit  | Linie | Fahrtziel             | Zeit  | Linie | Fahrtziel                      |
|-------|-------|--------------------------------|-------|-------|----------------------------------|-------|-------|-----------------------|-------|-------|--------------------------------|
| 4.52  | 45    | Uniklinik                      | 10.05 | 27    | Richterich Roder Weg <b>[*A]</b> | 12.50 | 7     | Richterich Schönau    | 15.34 | 16    | Laurensb.Rahe Im Ring          |
| 5.14  | 25    | Vaals Grenze                   | 10.06 | 55    | Vaals Grenze                     | 12.51 | 25    | Vaals Busstation      | 15.35 | 37    | Lemiers                        |
| 5.33  | 45    | Uniklinik                      | 10.15 | 45    | Uniklinik                        | 13.00 | 5     | Uniklinik             | 15.36 | 35    | Vaals Grenze                   |
| 5.48  | 25    | Vaals Grenze                   | 10.18 | 66    | Aachen Bushof                    | 13.04 | 16    | Aachen Bushof         | 15.45 | 45    | Uniklinik                      |
| 6.03  | 45    | Uniklinik                      | 10.20 | 7     | Richterich Schönau               | 13.05 | 27    | Kohlscheid Bank       | 15.50 | 7     | Richterich Schönau             |
| 6.18  | 25    | Vaals Grenze                   | 10.21 | 25    | Vaals Busstation                 | 13.06 | 55    | Vaals Grenze          | 15.51 | 25    | Vaals Busstation               |
| 6.28  | 16    | Richterich Schönau <b>[*A]</b> | 10.30 | 5     | Uniklinik                        | 13.15 | 45    | Uniklinik             | 16.00 | 5     | Uniklinik                      |
| 6.29  | 37    | Aachen Bushof                  | 10.34 | 16    | Laurensberg Rahe                 | 13.20 | 7     | Richterich Schönau    | 16.04 | 16    | Aachen Bushof                  |
| 6.33  | 45    | Uniklinik                      | 10.35 | 37    | Lemiers                          | 13.21 | 25    | Vaals Busstation      | 16.05 | 27    | Kohlscheid Bank                |
| 6.48  | 55    | Vaals Grenze                   | 10.36 | 35    | Vaals Grenze                     | 13.30 | 5     | Uniklinik             | 16.06 | 55    | Vaals Grenze                   |
| 6.59  | 7     | Richterich Schönau             | 10.45 | 45    | Uniklinik                        | 13.35 | 16    | Laurensb.Rahe Im Ring | 16.15 | 45    | Uniklinik                      |
| 7.03  | 45    | Uniklinik                      | 10.50 | 7     | Richterich Schönau               | 13.36 | 37    | Lemiers               | 16.18 | 66    | Aachen Bushof                  |
| 7.18  | 25    | Vaals Busstation               | 10.51 | 25    | Vaals Busstation                 | 13.45 | 45    | Uniklinik             | 16.20 | 7     | Richterich Schönau             |
| 7.28  | 16    | Richterich Schönau <b>[*A]</b> | 11.00 | 5     | Uniklinik                        | 13.50 | 7     | Richterich Schönau    | 16.21 | 25    | Vaals Busstation               |
| 7.29  | 37    | Aachen Bushof                  | 11.04 | 16    | Aachen Bushof                    | 13.51 | 25    | Vaals Busstation      | 16.30 | 5     | Uniklinik                      |
| 7.33  | 45    | Uniklinik                      | 11.05 | 27    | Richterich Roder Weg <b>[*A]</b> | 14.00 | 5     | Uniklinik             | 16.34 | 16    | Laurensberg Rahe               |
| 7.48  | 35    | Vaals Grenze                   | 11.06 | 55    | Vaals Grenze                     | 14.04 | 16    | Aachen Bushof         | 16.35 | 37    | Laurensberg Kirche             |
| 7.59  | 7     | Richterich Schönau             | 11.15 | 45    | Uniklinik                        | 14.05 | 27    | Kohlscheid Bank       | 16.36 | 35    | Vaals Grenze                   |
| 8.03  | 45    | Uniklinik                      | 11.20 | 7     | Richterich Schönau               | 14.06 | 55    | Vaals Grenze          | 16.45 | 45    | Uniklinik                      |
| 8.18  | 66    | Aachen Bushof                  | 11.21 | 25    | Vaals Busstation                 | 14.15 | 45    | Uniklinik             | 16.50 | 7     | Richterich Schönau             |
| 8.18  | 25    | Vaals Busstation               | 11.30 | 5     | Uniklinik                        | 14.18 | 66    | Aachen Bushof         | 16.51 | 25    | Vaals Busstation               |
| 8.28  | 16    | Richterich Schönau <b>[*A]</b> | 11.34 | 16    | Laurensb.Rahe Im Ring            | 14.20 | 7     | Richterich Schönau    | 17.00 | 5     | Uniklinik                      |
| 8.29  | 37    | Aachen Bushof                  | 11.35 | 37    | Lemiers                          | 14.21 | 25    | Vaals Busstation      | 17.04 | 16    | Aachen Bushof                  |
| 8.33  | 45    | Uniklinik                      | 11.36 | 35    | Vaals Grenze                     | 14.30 | 5     | Uniklinik             | 17.05 | 27    | Laurensberg Kirche             |
| 8.47  | 35    | Vaals Grenze                   | 11.45 | 45    | Uniklinik                        | 14.34 | 16    | Laurensberg Rahe      | 17.06 | 55    | Vaals Grenze                   |
| 8.59  | 7     | Richterich Schönau             | 11.50 | 7     | Richterich Schönau               | 14.35 | 37    | Lemiers               | 17.15 | 45    | Uniklinik                      |
| 8.59  | 37    | -----> <b>[bd]</b>             | 11.51 | 25    | Vaals Busstation                 | 14.36 | 35    | Vaals Grenze          | 17.20 | 7     | Richterich Schönau             |
| 9.02  | 45    | Uniklinik                      | 12.00 | 5     | Uniklinik                        | 14.45 | 45    | Uniklinik             | 17.25 | 25    | Vaals Busstation               |
| 9.17  | 25    | Vaals Busstation               | 12.04 | 16    | Aachen Bushof                    | 14.50 | 7     | Richterich Schönau    | 17.34 | 16    | Laurensb.Rahe Im Ring          |
| 9.27  | 37    | Aachen Bushof                  | 12.05 | 27    | Kohlscheid Bank                  | 14.51 | 25    | Vaals Busstation      | 17.35 | 45    | Uniklinik                      |
| 9.28  | 16    | Richterich Schönau <b>[*A]</b> | 12.06 | 55    | Vaals Grenze                     | 15.00 | 5     | Uniklinik             | 17.35 | 37    | Aachen Bushof                  |
| 9.32  | 45    | Uniklinik                      | 12.15 | 45    | Uniklinik                        | 15.04 | 16    | Aachen Bushof         | 17.47 | 35    | Vaals Grenze                   |
| 9.47  | 25    | Vaals Busstation               | 12.18 | 66    | Aachen Bushof                    | 15.05 | 27    | Kohlscheid Bank       | 17.57 | 7     | Richterich Schönau             |
| 9.50  | 7     | Richterich Schönau             | 12.20 | 7     | Richterich Schönau               | 15.06 | 55    | Vaals Grenze          | 18.02 | 45    | Uniklinik                      |
| 10.00 | 45    | Uniklinik                      | 12.21 | 25    | Vaals Busstation                 | 15.15 | 45    | Uniklinik             | 18.17 | 25    | Vaals Busstation               |
| 10.04 | 16    | Aachen Bushof                  | 12.35 | 37    | Lemiers                          | 15.20 | 7     | Richterich Schönau    | 18.18 | 66    | Aachen Bushof                  |
|       |       |                                | 12.36 | 35    | Vaals Grenze                     | 15.21 | 25    | Vaals Busstation      | 18.28 | 16    | Richterich Schönau <b>[*A]</b> |
|       |       |                                | 12.45 | 45    | Uniklinik                        | 15.30 | 5     | Uniklinik             | 18.32 | 45    | Uniklinik                      |
|       |       |                                |       |       |                                  |       |       |                       | 18.47 | 35    | Vaals Grenze                   |

**Sondertage: Heiligabend** wie samstags (Ende ab ca. 17 Uhr), **Silvester** wie samstags (Sonderpl. Li. 44), **1.Weihnachtstag/Neujahr** wie sonntags (Beginn ca. 9 Uhr), **Rosenmontag** wie sonntags

**[\*A]** = abweichender Fahrweg, siehe Linienerlauf

**[bd]** = mit Linie 7 nach Laurensberg, dort besteht Anschluss an Linie 37 nach Lemiers

**[wN6]** = ab Elisenbrunnen weiter als Linie N6 in Richtung Kohlscheid; am Elisenbrunnen besteht Anschluss an alle Nachtexpress-Linien

**[wN7]** = fährt ab Aachen Bushof weiter als Linie N7 in Richtung Hanbruch - Kelmis; an Aachen Bushof besteht Anschluss an alle Nachtexpress-Linien

**[☼]** = verkehrt nur in der Sommersaison (bis einschließlich 28. Oktober 2018 sowie ab 19. April 2019)

### sonn- und feiertags

| Zeit  | Linie | Fahrtziel                      | Zeit  | Linie | Fahrtziel                      | Zeit  | Linie | Fahrtziel                      | Zeit  | Linie | Fahrtziel                      |
|-------|-------|--------------------------------|-------|-------|--------------------------------|-------|-------|--------------------------------|-------|-------|--------------------------------|
| 5.19  | 45    | Uniklinik                      | 10.48 | 35    | Vaals Grenze                   | 14.28 | 16    | Richterich Schönau <b>[*A]</b> | 18.02 | 45    | Uniklinik                      |
| 5.48  | 45    | Uniklinik                      | 11.03 | 45    | Uniklinik                      | 14.32 | 45    | Uniklinik                      | 18.17 | 25    | Vaals Busstation               |
| 6.18  | 25    | Vaals Grenze                   | 11.18 | 25    | Vaals Busstation               | 14.47 | 35    | Vaals Grenze                   | 18.18 | 66    | Aachen Bushof                  |
| 6.48  | 45    | Uniklinik                      | 11.28 | 16    | Richterich Schönau <b>[*A]</b> | 15.02 | 45    | Uniklinik                      | 18.28 | 16    | Richterich Schönau <b>[*A]</b> |
| 7.18  | 25    | Vaals Grenze                   | 11.33 | 45    | Uniklinik                      | 15.17 | 25    | Vaals Busstation               | 18.32 | 45    | Uniklinik                      |
| 7.48  | 45    | Uniklinik                      | 11.47 | 55    | Vaals Grenze                   | 15.28 | 16    | Richterich Schönau <b>[*A]</b> | 18.47 | 35    | Vaals Grenze                   |
| 8.18  | 25    | Vaals Grenze                   | 12.02 | 45    | Uniklinik                      | 15.32 | 45    | Uniklinik                      | 19.02 | 45    | Uniklinik                      |
| 8.33  | 45    | Uniklinik                      | 12.17 | 25    | Vaals Busstation               | 15.47 | 55    | Vaals Grenze                   | 19.17 | 25    | Vaals Busstation               |
| 8.48  | 35    | Vaals Grenze                   | 12.18 | 66    | Aachen Bushof                  | 16.02 | 45    | Uniklinik                      | 19.20 | 66    | Aachen Bushof <b>[☼]</b>       |
| 9.03  | 45    | Uniklinik                      | 12.28 | 16    | Richterich Schönau <b>[*A]</b> | 16.17 | 25    | Vaals Busstation               | 19.28 | 16    | Richterich Schönau <b>[*A]</b> |
| 9.18  | 25    | Vaals Busstation               | 12.32 | 45    | Uniklinik                      | 16.18 | 66    | Aachen Bushof                  | 19.32 | 45    | Uniklinik                      |
| 9.28  | 16    | Richterich Schönau <b>[*A]</b> | 12.47 | 35    | Vaals Grenze                   | 16.28 | 16    | Richterich Schönau <b>[*A]</b> | 19.47 | 55    | Vaals Grenze                   |
| 9.33  | 45    | Uniklinik                      | 13.02 | 45    | Uniklinik                      | 16.32 | 45    | Uniklinik                      | 20.02 | 45    | Uniklinik                      |
| 9.48  | 55    | Vaals Grenze                   | 13.17 | 25    | Vaals Busstation               | 16.47 | 35    | Vaals Grenze                   | 20.17 | 25    | Vaals Busstation               |
| 10.03 | 45    | Uniklinik                      | 13.28 | 16    | Richterich Schönau <b>[*A]</b> | 17.02 | 45    | Uniklinik                      | 20.18 | 66    | Aachen Bushof                  |
| 10.18 | 66    | Aachen Bushof                  | 13.32 | 45    | Uniklinik                      | 17.17 | 25    | Vaals Busstation               | 20.28 | 16    | Richterich Schönau <b>[*A]</b> |
| 10.18 | 25    | Vaals Busstation               | 13.47 | 55    | Vaals Grenze                   | 17.20 | 66    | Aachen Bushof <b>[☼]</b>       | 20.32 | 45    | Uniklinik                      |
| 10.28 | 16    | Richterich Schönau <b>[*A]</b> | 14.02 | 45    | Uniklinik                      | 17.28 | 16    | Richterich Schönau <b>[*A]</b> | 20.47 | 35    | Vaals Grenze                   |
| 10.33 | 45    | Uniklinik                      | 14.17 | 25    | Vaals Busstation               | 17.32 | 45    | Uniklinik                      | 21.03 | 45    | Uniklinik                      |
|       |       |                                | 14.18 | 66    | Aachen Bushof                  | 17.47 | 55    | Vaals Grenze                   | 21.18 | 25    | Vaals Busstation               |
|       |       |                                |       |       |                                |       |       |                                | 21.28 | 16    | Richterich Schönau <b>[*A]</b> |

**[N]** = nur in Nächten vor Samstagen, Sonn- und Feiertagen


**Sondertage: Heiligabend** wie samstags (Ende ab ca. 17 Uhr), **Silvester** wie samstags (Sonderpl. Li. 44), **1.Weihnachtstag/Neujahr** wie sonntags (Beginn ca. 9 Uhr), **Rosenmontag** wie sonntags

**[\*A]** = abweichender Fahrweg, siehe Linienerlauf

**[wN6]** = ab Elisenbrunnen weiter als Linie N6 in Richtung Kohlscheid; am Elisenbrunnen besteht Anschluss an alle Nachtexpress-Linien

**[wN7]** = fährt ab Aachen Bushof weiter als Linie N7 in Richtung Hanbruch - Kelmis; an Aachen Bushof besteht Anschluss an alle Nachtexpress-Linien

**[☼]** = verkehrt nur in der Sommersaison (bis einschließlich 28. Oktober 2018 sowie ab 19. April 2019)




Abfahrten in Echtzeit  
über aseag.de

## Bahnhof Rothe Erde H.1

### Linienverlauf

- Linie N5** **Nachtexpress, fährt nur in den Nächten vor Samstagen, Sonn- und Feiertagen:**  
Goerdelerstraße - Viktoriaallee - Schlossstraße - Normaluhr -  **Aachen Hbf.** - Misereor - Alter Posthof - **Elisenbrunnen**
- Linie SB66** **Schnellbus :**  
Elsassstraße - Josefskirche - Scheibenstraße - Kaiserplatz - Hansemannplatz - **Aachen Bushof**
- Linie 5** Elsassstraße - Josefskirche - Scheibenstraße - Kaiserplatz - Hansemannplatz - **Aachen Bushof** - **Elisenbrunnen** - Alter Posthof - Annastraße - Karlsgraben -  **Schanz**  
- Gartenstraße - Kuckelkorn - Venskyhäuschen - Westfriedhof - **Uniklinik**
- Linie 7** Goerdelerstraße - Viktoriaallee - Schlossstraße - Normaluhr - Wallstraße - Theater - Elisenbrunnen - **Aachen Bushof** - Minoritenstraße - Driescher Gässchen - Ponttor - Bendplatz  
- Jupp-Müller-Straße - Wildbach - **Laurensberg** - Rosenhügel - Haus Linde - Richterich Berensberger Straße - Parkstraße - Landgraben - Hasenwaldstraße - Schönauer Hang - **Schönau**
- Linie 15** Elsassstraße - Josefskirche - Scheibenstraße - Kaiserplatz - Hansemannplatz - **Aachen Bushof** - **Elisenbrunnen**
- Linie 16** Elsassstraße - Hohenzollernplatz - Europaplatz - Wiesental - Ludwig Forum - Blücherplatz - Hansemannplatz - **Aachen Bushof** - Minoritenstraße - Driescher Gässchen - Ponttor  
- Audimax -  **Westbahnhof** - Süsterfeld - Europadorf - Süsterau - Gewerbegebiet Schlottfeld - Laurensberg Viadukt - Teichwinkel - **Laurensberg** -...- **Laurensberg Rahe** -...- **Rahe im Ring**
- Linie 25** Elsassstraße - Josefskirche - Scheibenstraße - Kaiserplatz - Hansemannplatz - **Aachen Bushof** - **Elisenbrunnen** - Alter Posthof - Annastraße - Karlsgraben -  **Schanz**  
- Gartenstraße - Kuckelkorn - Venskyhäuschen - Westfriedhof - Steppenbergr - Reutershag - Schmiedgasse - Keltenstraße - Püngelerstraße - **Vaals Grenze** - **Vaals Busstation**
- Linie 27** Goerdelerstraße - Viktoriaallee - Schlossstraße - Normaluhr - Wallstraße - Theater - Elisenbrunnen - **Aachen Bushof** - Minoritenstraße - Driescher Gässchen - Ponttor - Bendplatz  
- Jupp-Müller-Straße - Wildbach - **Laurensberg** - Rathaus - Pannhauser Straße - Laurentiusstr. - **Laurensberg Kirche** - **Laurensberg Schulzentrum** - Vetschauer Berg  
-...- Vetschau -...- **Vetschauer Weg** -...- **Bank Bachstraße**
- Linie 35** Elsassstraße - Josefskirche - Scheibenstraße - Kaiserplatz - Hansemannplatz - **Aachen Bushof** - **Elisenbrunnen** - Alter Posthof - Annastraße - Karlsgraben -  **Schanz**  
- Gartenstraße - Kuckelkorn - Venskyhäuschen - Westfriedhof - Steppenbergr - Reutershag - Schmiedgasse - Keltenstraße - Püngelerstraße - **Vaals Grenze**
- Linie 37** Goerdelerstraße - Viktoriaallee - Schlossstraße - Normaluhr - Wallstraße - Theater - Elisenbrunnen - **Aachen Bushof** - Minoritenstraße - Driescher Gässchen - Ponttor - Bendplatz  
- Jupp-Müller-Straße - Wildbach - **Laurensberg** - Rathaus - Pannhauser Straße - Laurentiusstraße - Laurensberg Kirche - Abzweigung Orsbach - Zollhaus - Kirschbäumchen  
- Gut Orth - Ochsenstock - Gut Nonnenhof - Düserhofstraße - Orsbach Schule - Lemiers Weiher - **Lemiers**
- Linie 45** Elsassstraße - Josefskirche - Scheibenstraße - Kaiserplatz - Hansemannplatz - **Aachen Bushof** - **Elisenbrunnen** - Alter Posthof - Annastraße - Karlsgraben -  **Schanz**  
- Gartenstraße - Kuckelkorn - Venskyhäuschen - Westfriedhof - Steppenbergr - Reutershag - Philipp-Neri-Weg - Kullen - Steinbergweg - **Uniklinik**
- Linie 55** **wie Linie 35**
- Linie 65** **wie Linie 15**
- Linie 66** Elsassstraße - Josefskirche - Scheibenstraße - Kaiserplatz - Hansemannplatz - **Aachen Bushof**
- Linie 70** Elsassstr. - Hohenzollernplatz - Europaplatz - Wiesental - Talbot - Liebigstr. - Prager Ring - Schwarzer Weg - Grüner Winkel - Feldchen - **Polizeipräsidium** - Eulersweg - Sonnenweg  
- Berensberg - Ferberberg - Richterich Siebweg - Landgraben - Parkstr. - Richterich Berensberger Str. - Haus Linde - Rosenhügel - Laurensberg - Wildbach - Kackertstr.  
- Gewerbegebiet Schlottfeld - Forckenbeckstr. - Campus Melaten - Stiewistr. - Wendlingweg - Worringer Weg - **Uniklinik** -...- **Vaals Grenze**
- Linie 73** Elsassstraße - Josefskirche - Scheibenstraße - Kaiserplatz - Willy-Brandt-Platz - **Aachen Bushof** - Minoritenstraße - Driescher Gässchen - Ponttor - Audimax -  **Westbahnhof**  
- Mies-van-der-Rohe-Straße - Hainbuchenstraße - Halifaxstraße - Auf der Hörn - Hörn Brücke - Forckenbeckstraße - Campus Melaten - Stiewistraße - Wendlingweg - Worringer Weg - **Uniklinik**
- Linie 135** **Schnellbus: hält nur an den angegebenen Haltestellen!**  
Scheibenstraße - Kaiserplatz - Hansemannplatz - **Aachen Bushof** - **Elisenbrunnen**
- Linie 173** **Schnellbus: hält nur an den angegebenen Haltestellen!**  
Scheibenstraße - Kaiserplatz - Willy-Brandt-Platz - **Aachen Bushof** - Minoritenstraße - Driescher Gässchen - Ponttor - Audimax -  **Westbahnhof** - Süsterfeld - Europadorf  
- Süsterau - Gewerbegebiet Schlottfeld - Forckenbeckstraße - Campus Melaten - Stiewistraße - Wendlingweg - Worringer Weg - **Uniklinik**



# Bahnhof Rothe Erde H.2

## montags bis freitags

| Zeit     | Linie | Fahrtziel                 | Zeit      | Linie | Fahrtziel                   | Zeit      | Linie | Fahrtziel                   | Zeit  | Linie | Fahrtziel              | Zeit      | Linie | Fahrtziel             |
|----------|-------|---------------------------|-----------|-------|-----------------------------|-----------|-------|-----------------------------|-------|-------|------------------------|-----------|-------|-----------------------|
| 4.49     | 55    | Brand                     | 9.12      | SB66  | Monschau Parkhaus           | 13.05     | 25    | Stolberg Mühlener Bf.       | 16.07 | 27    | Brand                  | 18.50     | 35    | Breinig Entengasse    |
|          |       |                           | 9.14      | 5     | Driescher Hof-Brand         | 13.10     | SB66  | Monschau Parkhaus           | 16.08 | 135   | Schnellb.Walheim-Hahn  | 18.52     | 27    | Brand                 |
| 5.09     | 25    | Stolberg Mühlener Bf.     | 9.15      | 16    | Schleckheim Kapelle         | 13.10     | 67    | -----> [bm]                 | 16.10 | SB66  | Monschau Parkhaus      | 18.55     | 55    | Lichtenbusch          |
| 5.23     | 66    | Monschau Parkhaus         | 9.20      | 35    | Breinig Entengasse          | 13.10 [F] | 65    | Niederforstbach             | 16.10 | 67    | -----> [bm]            | 18.59     | 45    | Brand Schulzentrum    |
| 5.24     | 55    | Pascalstr.-Lichtenb. [*A] | 9.22      | 37    | Brand Ringstraße [w15]      | 13.10     | 55    | -----> [bk]                 | 16.10 | 65    | Niederforstbach        |           |       |                       |
| 5.26     | 27    | Brand                     | 9.29      | 45    | Brand Schulzentrum          | 13.10 [S] | 65    | Schleckheim (-Sief) [wv]    | 16.14 | 5     | Driescher Hof-Brand    | 19.05     | 25    | Stolberg Mühlener Bf. |
| 5.39     | 25    | Stolberg Mühlener Bf.     | 9.35      | 15    | -----> [be]                 | 13.14     | 5     | Driescher Hof-Brand         | 16.15 | 16    | Schleckheim Kapelle    | 19.10     | 65    | Pascalstr.-Lichtenb.  |
| 5.39     | 35    | -----> [bb]               | 9.35      | 25    | Stolberg Mühlener Bf.       | 13.15     | 16    | Schleckheim Kapelle         | 16.20 | 35    | Breinig Entengasse     | 19.14     | 5     | Driescher Hof-Brand   |
| 5.41     | 27    | Brand Ringstraße [w35]    | 9.42      | SB66  | Monschau Parkhaus           | 13.20     | 35    | Breinig Entengasse          | 16.21 | 125   | Schnellb.Stolb.Mühl.Bf | 19.15     | 16    | Schleckheim Kapelle   |
| 5.54     | 55    | Pascalstr.-Lichtenb. [*A] | 9.44      | 5     | Driescher Hof-Brand         | 13.22     | 37    | Brand                       | 16.22 | 37    | Brand                  | 19.20     | 15ALT | -----> [bg]           |
|          |       |                           | 9.45      | 16    | Sief Magelspfad [Bm]        | 13.25 [S] | 15    | Breinerberg                 | 16.25 | 55    | Lichtenbusch           | 19.20     | 35    | Breinig Entengasse    |
| 6.09     | 25    | -----> [bh]               | 9.50      | 55    | Lichtenbusch                | 13.29     | 45    | Brand Schulzentrum          | 16.29 | 45    | Brand Schulzentrum     | 19.22     | 37    | Brand                 |
| 6.09     | 45    | Driescher Hof-Brand       | 9.52      | 27    | Brand Ringstraße [w65]      | 13.34 [S] | SB66  | Monschau Parkhaus [*A][m]   | 16.31 | 173   | Schnellbus Brand       | 19.29     | 45    | Brand Schulzentrum    |
| 6.10     | 16    | Gew.Pascalstraße [*B]     | 9.59      | 45    | Brand Schulzentrum          | 13.35     | 25    | Stolberg Mühlener Bf.       | 16.35 | 25    | Stolberg Mühlener Bf.  | 19.34     | 66    | Monschau Parkhaus     |
| 6.11     | 27    | Brand Ringstraße [w55]    |           |       |                             | 13.40 [F] | SB66  | Monschau Parkhaus           | 16.37 | 27    | Brand                  | 19.35     | 25    | Stolberg Mühlener Bf. |
| 6.12     | SB66  | Monschau Parkhaus         | 10.05     | 25    | Stolberg Mühlener Bf.       | 13.40     | 67    | -----> [bm]                 | 16.38 | 135   | Schnellb.Walheim-Hahn  | 19.44     | 5     | Driescher Hof-Brand   |
| 6.20     | 25    | Stolberg Mühlener Bf.     | 10.05     | 65    | -----> [bd]                 | 13.40 [S] | 65    | Pascalstr.-Lichtenb.        | 16.40 | SB66  | Monschau Parkhaus      | 19.45     | 16    | Sief Schule           |
| 6.20     | 55    | -----> [bc]               | 10.12     | SB66  | Monschau Parkhaus           | 13.44     | 5     | Driescher Hof-Brand         | 16.40 | 67    | -----> [bm]            | 19.50     | 15ALT | -----> [bj]           |
| 6.29     | 45    | Driescher Hof-Brand       | 10.12     | 67    | -----> [bm]                 | 13.45     | 16    | Schleckh.-Lichtenbusch [*A] | 16.40 | 65    | Niederforstbach        | 19.50     | 55    | Lichtenbusch          |
| 6.31     | 27    | Brand Ringstraße [w55]    | 10.14     | 5     | Driescher Hof-Brand         | 13.45     | 15    | Breinig Entengasse          | 16.44 | 5     | Driescher Hof-Brand    | 19.52     | 27    | Brand                 |
| 6.35 [S] | 66    | Monschau Parkhaus [nmk]   | 10.15     | 16    | Schleckheim Kapelle         | 13.50     | 35    | Breinig Entengasse          | 16.45 | 16    | Sief Magelspfad [Bm]   |           |       |                       |
| 6.35     | 25    | Stolberg Mühlener Bf.     | 10.20     | 35    | Breinig Entengasse          | 13.50 [S] | 67    | -----> [bf]                 | 16.45 | 15    | Breinig Entengasse     | 20.00     | 45    | Brand Schulzentrum    |
| 6.35     | 55    | -----> [bc]               | 10.22     | 37    | Brand Ringstraße [w15]      | 13.52     | 27    | Brand                       | 16.50 | 35    | Breinig Entengasse     | 20.09     | 25    | Stolberg Mühlener Bf. |
| 6.42 [F] | SB66  | Monschau Parkhaus         | 10.29     | 45    | Brand Schulzentrum          | 13.55     | 55    | Lichtenbusch                | 16.51 | 125   | Schnellb.Stolb.Mühl.Bf | 20.16     | 45    | Brand Schulzentrum    |
| 6.44     | 45    | Driescher Hof-Brand       | 10.35     | 15    | -----> [be]                 | 13.59     | 45    | Brand Schulzentrum          | 16.52 | 27    | Brand                  | 20.24     | 15ALT | -----> [bg]           |
| 6.45     | 16    | Gew.Pascalstraße [*B]     | 10.35     | 25    | Stolberg Mühlener Bf.       |           |       |                             | 16.55 | 55    | Lichtenbusch           | 20.24     | 35    | Breinig Entengasse    |
| 6.47 [F] | 27    | Brand                     | 10.42     | SB66  | Monschau Parkhaus           | 14.05     | 25    | Stolberg Mühlener Bf.       | 16.59 | 45    | Brand Schulzentrum     | 20.25     | 16    | Schleckheim Kapelle   |
| 6.47 [S] | 27    | Brand Ringstraße [w55]    | 10.44     | 5     | Driescher Hof-Brand         | 14.10     | SB66  | Monschau Parkhaus           |       |       |                        | 20.27     | 37    | Brand                 |
| 6.50     | 25    | Stolberg Mühlener Bf.     | 10.45     | 16    | Sief Magelspfad [Bm]        | 14.10     | 67    | -----> [bm]                 | 17.01 | 173   | Schnellbus Brand       | 20.31     | 45    | Brand Schulzentrum    |
| 6.50     | 35    | -----> [bb]               | 10.50     | 55    | Lichtenbusch                | 14.10 [F] | 65    | Niederforstbach             | 17.05 | 25    | Stolberg Mühlener Bf.  | 20.38     | 66    | Monschau Parkhaus     |
| 6.59     | 45    | Driescher Hof-Brand       | 10.52     | 27    | Brand Ringstraße [w65]      | 14.10 [S] | 65    | Schleckheim (Schmith.) [wv] | 17.07 | 27    | Brand                  | 20.39     | 25    | Stolberg Mühlener Bf. |
|          |       |                           | 10.59     | 45    | Brand Schulzentrum          | 14.14     | 5     | Driescher Hof-Brand         | 17.10 | SB66  | Monschau Parkhaus      | 20.54     | 55    | Lichtenbusch          |
| 7.02     | 37    | Brand Ringstraße [w65]    |           |       |                             | 14.15     | 16    | Schleckheim Kapelle         | 17.10 | 67    | -----> [bm]            | 20.54     | 45    | Brand Schulzentrum    |
| 7.05     | 25    | Stolberg Mühlener Bf.     | 11.05     | 25    | Stolberg Mühlener Bf.       | 14.20     | 35    | Breinig Entengasse          | 17.10 | 65    | Niederforstbach        | 20.55     | 16    | Sief Schule           |
| 7.05     | 65    | -----> [bd]               | 11.05     | 65    | -----> [bd]                 | 14.22     | 37    | Brand                       | 17.14 | 5     | Driescher Hof-Brand    |           |       |                       |
| 7.12     | SB66  | Monschau Parkhaus         | 11.12     | SB66  | Monschau Parkhaus           | 14.25     | 55    | Lichtenbusch                | 17.15 | 16    | Schleckheim Kapelle    | 21.09     | 25    | Stolberg Mühlener Bf. |
| 7.14     | 45    | Driescher Hof-Brand       | 11.14     | 5     | Driescher Hof-Brand         | 14.29     | 45    | Brand Schulzentrum          | 17.15 | 15    | Breinerberg            | 21.24     | 45    | Brand Schulzentrum    |
| 7.14     | 55    | -----> [bi]               | 11.15     | 16    | Schleckheim Kapelle         | 14.35     | 25    | Stolberg Mühlener Bf.       | 17.20 | 35    | Breinig Entengasse     | 21.24     | 15ALT | -----> [bg]           |
| 7.15     | 16    | Walheim                   | 11.20     | 35    | Breinig Entengasse          | 14.40     | SB66  | Monschau Parkhaus           | 17.21 | 125   | Schnellb.Stolb.Mühl.Bf | 21.24     | 35    | Breinig Entengasse    |
| 7.15     | 16    | -----> [ba]               | 11.22     | 37    | Brand Ringstraße [w15]      | 14.40     | 67    | -----> [bm]                 | 17.22 | 37    | Brand                  | 21.24     | 67    | -----> [bf]           |
| 7.20     | 35    | Breinig Entengasse        | 11.29     | 45    | Brand Schulzentrum          | 14.44     | 5     | Driescher Hof-Brand         | 17.25 | 55    | Lichtenbusch           | 21.26     | 37    | Brand                 |
| 7.22     | 27    | Brand                     | 11.35     | 15    | -----> [be]                 | 14.45     | 16    | Schleckh.-Lichtenbusch [*A] | 17.29 | 45    | Brand Schulzentrum     | 21.39     | 25    | Stolberg Mühlener Bf. |
| 7.29     | 45    | Driescher Hof-Brand       | 11.35     | 25    | Stolberg Mühlener Bf.       | 14.45     | 15    | Breinig Entengasse          | 17.31 | 173   | Schnellbus Brand       | 21.54     | 45    | Brand Schulzentrum    |
| 7.34     | 37    | Brand                     | 11.42     | SB66  | Monschau Parkhaus           | 14.50     | 35    | Breinig Entengasse          | 17.35 | 25    | Stolberg Mühlener Bf.  | 21.55     | 16    | Sief Schule [Bs]      |
| 7.35     | 25    | Stolberg Mühlener Bf.     | 11.44     | 5     | Driescher Hof-Brand         | 14.52     | 27    | Brand                       | 17.40 | SB66  | Monschau Parkhaus      |           |       |                       |
| 7.42     | SB66  | Monschau Parkhaus         | 11.45     | 16    | Schleckh.-Lichtenbusch [*A] | 14.55     | 55    | Lichtenbusch                | 17.40 | 65    | Niederforstbach        | 22.09     | 55    | Lichtenbusch          |
| 7.44     | 45    | Driescher Hof-Brand       | 11.50     | 55    | Lichtenbusch                | 14.59 [F] | 45    | Brand Schulzentrum          | 17.44 | 5     | Driescher Hof-Brand    | 22.24     | 45    | Brand Schulzentrum    |
| 7.45     | 16    | Gew.Pascalstraße [*B]     | 11.52     | 27    | Brand                       | 14.59 [S] | 45    | Driescher Hof-Brand         | 17.45 | 16    | Sief Magelspfad [Bm]   | 22.38     | 66    | Roetgen Post          |
| 7.50     | 55    | Pascalstr.-Lichtenb. [*A] | 11.59     | 45    | Brand Schulzentrum          |           |       |                             | 17.45 | 15    | Mausbach Rothe Gasse   | 22.39     | 25    | Stolberg Mühlener Bf. |
| 7.52     | 27    | Brand Ringstraße [w65]    |           |       |                             | 15.05     | 25    | Stolberg Mühlener Bf.       | 17.50 | 35    | Breinig Entengasse     | 22.54     | 45    | Driescher Hof-Brand   |
| 7.59     | 45    | Brand Schulzentrum        | 12.05     | 25    | Stolberg Mühlener Bf.       | 15.10     | SB66  | Monschau Parkhaus           | 17.52 | 27    | Brand                  | 22.55     | 16    | Sief Schule [Bs]      |
|          |       |                           | 12.10     | SB66  | Monschau Parkhaus           | 15.10 [F] | 67    | -----> [bm]                 | 17.55 | 55    | Lichtenbusch           |           |       |                       |
| 8.05     | 25    | Stolberg Mühlener Bf.     | 12.10     | 67    | -----> [bm]                 | 15.10     | 65    | Pascalstr.-Lichtenb.        | 17.59 | 45    | Brand Schulzentrum     | 23.09     | 15ALT | -----> [bg]           |
| 8.05     | 65    | -----> [bd]               | 12.10     | 65    | Pascalstr.-Lichtenb.        | 15.14     | 5     | Driescher Hof-Brand         |       |       |                        | 23.09     | 35    | Breinig Entengasse    |
| 8.12     | SB66  | Monschau Parkhaus         | 12.14     | 5     | Driescher Hof-Brand         | 15.15     | 16    | Schleckheim Kapelle         | 18.05 | 25    | Stolberg Mühlener Bf.  | 23.09     | 67    | -----> [bf]           |
| 8.12     | 67    | -----> [bm]               | 12.15     | 16    | Schleckheim Kapelle         | 15.20     | 35    | Breinig Entengasse          | 18.10 | SB66  | Monschau Parkhaus      | 23.24     | 45    | Driescher Hof-Brand   |
| 8.14     | 45    | Driescher Hof-Brand       | 12.20     | 35    | Breinig Entengasse          | 15.22     | 37    | Brand                       | 18.10 | 67    | -----> [bm]            | 23.39     | 25    | Atsch Dreieck         |
| 8.15     | 16    | Gew.Pascalstraße [*B]     | 12.22 [F] | 37    | Brand                       | 15.25     | 55    | Lichtenbusch                | 18.10 | 15    | -----> [bl]            | 23.54     | 45    | Driescher Hof-Brand   |
| 8.20     | 35    | Breinig Entengasse        | 12.22 [S] | 37    | Brand Ringstraße [w65]      | 15.29     | 45    | Brand Schulzentrum          | 18.10 | 65    | Niederforstbach        | 23.55 [N] | 16    | Sief Schule [Bs]      |
| 8.22     | 27    | Brand Ringstraße [w15]    | 12.25     | 55    | Lichtenbusch                | 15.35     | 25    | Stolberg Mühlener Bf.       | 18.14 | 5     | Driescher Hof-Brand    |           |       |                       |
| 8.29     | 45    | Brand Schulzentrum        | 12.29     | 45    | Brand Schulzentrum          | 15.40     | SB66  | Monschau Parkhaus           | 18.15 | 16    | Schleckheim Kapelle    | 0.09      | 55    | Oberforstbach [a11]   |
| 8.35     | 15    | -----> [be]               | 12.35     | 25    | Stolberg Mühlener Bf.       | 15.40     | 67    | -----> [bm]                 | 18.20 | 35    | Breinig Entengasse     | 0.29 [N]  | 45    | Driescher Hof-Brand   |
| 8.35     | 25    | Stolberg Mühlener Bf.     | 12.35 [S] | 65    | -----> [bd]                 | 15.44     | 5     | Driescher Hof-Brand         | 18.22 | 37    | Brand                  | 0.53 [N]  | 25    | Atsch Dreieck         |
| 8.42     | SB66  | Monschau Parkhaus         | 12.40     | SB66  | Monschau Parkhaus           | 15.45     | 16    | Schleckh.-Lichtenbusch [*A] | 18.25 | 55    | Lichtenbusch           | 0.53 [O]  | 25    | Brand                 |
| 8.44     | 5     | Driescher Hof-Brand       | 12.44     | 5     | Driescher Hof-Brand         | 15.45     | 15    | Breinig Entengasse          | 18.28 | 173   | Schnellbus Brand       |           |       |                       |
| 8.45     | 16    | Sief Magelspfad [Bm]      | 12.45     | 16    | Schleckh.-Lichtenbusch [*A] | 15.50     | 35    | Breinig Entengasse          | 18.29 | 45    | Brand Schulzentrum     | 1.13 [N]  | 66    | Walheim [w67]         |
| 8.50     | 55    | Lichtenbusch              | 12.45     | 15    | Breinig Entengasse          | 15.51     | 125   | Schnellb.Stolb.Mühl.Bf      | 18.35 | 25    | Stolberg Mühlener Bf.  | 1.40 [N]  | N1    | Brand-Walheim         |
| 8.52     | 27    | Brand Ringstraße [w65]    | 12.50     | 35    | Breinig Entengasse          | 15.52     | 27    | Brand                       | 18.40 | SB66  | Monschau Parkhaus      |           |       |                       |
| 8.59     | 45    | Brand Schulzentrum        | 12.52     | 27    | Brand                       | 15.55     | 55    | Lichtenbusch                | 18.40 | 65    | Niederforstbach        | 2.40 [N]  | N1    | Brand-Walheim         |
|          |       |                           | 12.55     | 55    | Lichtenbusch                | 15.59     | 45    | Brand Schulzentrum          | 18.44 | 5     | Driescher Hof-Brand    |           |       |                       |
| 9.05     | 25    | Stolberg Mühlener Bf.     | 12.59 [F] | 45    | Brand Schulzentrum          |           |       |                             | 18.45 | 16    | Sief Schule            | 3.40 [N]  | N1    | Brand-Walheim         |
| 9.05     | 65    | -----> [bd]               | 12.59 [S] | 45    | Driescher Hof-Brand         | 16.05     | 25    | Stolberg Mühlener Bf.       | 18.50 | 15ALT | -----> [bg]            |           |       |                       |

[F] = nur in den Ferien

[N] = nur in Nächten vor Samstagen, Sonn- und Feiertagen

[O] = täglich außer in Nächten vor Samstagen, Sonn- und Feiertagen

[S] = nur an Schultagen

**Sondertage:** Heiligabend wie samstags (Ende ab ca. 17 Uhr), Silvester wie samstags (Sonderfpl. Li. 44), 1.Weihnachtstag/Neujahr wie sonntags (Beginn ca. 9 Uhr), Rosenmontag wie sonntags

**ALT (Anruf-Linientaxi):** fährt montags bis freitags ab 20 Uhr auf der Linie 15 als Anschluss an die Linie 35 bzw. 55

**nur** nach telefonischer Anmeldung mindestens 30 Minuten vor der Abfahrt unter Tel. 0241/4013999. Es gilt der AVV-Tarif

[\*A] = abweichender Fahrweg, siehe Linienverlauf

[\*B] = abweichender Fahrweg, siehe Linienverlauf

[a11] = an Schleckheim Kapelle besteht Anschluss an Linie 11 nach Walheim - Schmithof - Sief

[ba] = mit Linie 16 nach Walheim, dort besteht Anschluss an Linie 16 nach Lichtenbusch

[bb] = mit Linie 25 nach Brand Ringstraße, dort besteht Anschluss an Linie 35 nach Breinig Entengasse

[bc] = mit Linie 25 nach Brand Ringstraße, dort besteht Anschluss an Linie 55 nach Lichtenbusch

[bd] = mit Linie 25 nach Brand Ringstraße, dort besteht Anschluss an Linie 65 nach Lichtenbusch

[be] = mit Linie 25 nach Brand Ringstraße, dort besteht Anschluss an Linie 15 nach Breinig Entengasse

[bf] = mit Linie 35 nach Walheim, dort besteht Anschluss an Linie 67 nach Roetgen Post

[bg] = mit Linie 35 nach Brand, dort besteht Anschluss an Linie 15ALT nach Dorff

[bh] = mit Linie 45 nach Adenauerallee, dort besteht Anschluss an Linie 25 nach Stolberg Mühlener Bf.

[bi] = mit Linie 45 nach Adenauerallee, dort besteht Anschluss an Linie 55 nach Lichtenbusch

[bj] = mit Linie 55 nach Brand, dort besteht Anschluss an Linie 15ALT nach Dorff

[bk] = mit Linie 65 nach Brand Ringstraße, dort besteht Anschluss an Linie 55 nach Lichtenbusch

[bl] = mit Linie 65 nach Brand Ringstraße, dort besteht Anschluss an Linie 15 nach Breinerberg

[bm] = mit Linie SB66 nach Walheim, dort besteht Anschluss an Linie 67 nach Roetgen Post



**Bahnhof Rothe Erde H.2**

Fortsetzung

**montags bis freitags**

- [Bm] = ab Sief Schule nur bei Bedarf weiter nach Sief Magelspfad; bitte melden Sie Ihren Fahrtwunsch in Richtung Sief Magelspfad beim Fahrpersonal an!
- [Bs] = ab Schmithof Kirche nur bei Bedarf weiter nach Schmithof Schule und/oder Sief Schule; bitte melden Sie Ihren Fahrtwunsch in Richtung Schmithof Schule oder Sief Schule beim Fahrpersonal an!
- [m] = Fahrt zusätzlich über Roetgen Markt und Roetgen Am Kloster
- [nmk] = fährt nicht über Roetgen Markt und Am Kloster!
- [w15] = ab Brand Ringstraße weiter als Linie 15 in Richtung Krauthausen - Breinig
- [w35] = ab Brand Ringstraße weiter als Linie 35 in Richtung Walheim - Breinig
- [w55] = ab Brand Ringstraße weiter als Linie 55 in Richtung Lichtenbusch
- [w65] = ab Brand Ringstraße weiter als Linie 65 in Richtung Niederforstbach
- [w67] = ab Walheim weiter als Linie 67 über Rott nach Roetgen
- [wV] = fährt ab Schleckheim Aachener Straße weiter als Linie V

**samstags**

| Zeit  | Linie | Fahrtziel                  | Zeit  | Linie | Fahrtziel                  | Zeit  | Linie | Fahrtziel              | Zeit  | Linie | Fahrtziel             | Zeit  | Linie | Fahrtziel             |
|-------|-------|----------------------------|-------|-------|----------------------------|-------|-------|------------------------|-------|-------|-----------------------|-------|-------|-----------------------|
| 5.08  | 25    | Stolberg Mühlener Bf.      | 10.09 | 15ALT | -----> [bt]                | 13.20 | 15ALT | -----> [bt]            | 16.20 | 35    | Breinig Entengasse    | 20.08 | 66    | Monschau Parkhaus     |
| 5.33  | 55    | Lichtenbusch               | 10.09 | 25    | -----> [bu]                | 13.20 | 35    | Breinig Entengasse     | 16.22 | 37    | Brand                 | 20.09 | 55    | Lichtenbusch          |
| 6.09  | 25    | Stolberg Mühlener Bf.      | 10.09 | 35    | Breinig Entengasse         | 13.20 | 67    | -----> [bs]            | 16.29 | 45    | Brand Schulzentrum    | 20.24 | 45    | Brand Schulzentrum    |
| 6.24  | 45    | Brand Schulzentrum         | 10.22 | 37    | Brand Ringstraße [w65]     | 13.22 | 37    | Brand Ringstraße [w65] | 16.35 | 25    | Stolberg Mühlener Bf. | 20.24 | 35    | Breinig Entengasse    |
| 6.39  | 35    | Breinig Entengasse         | 10.24 | 45    | Driescher Hof-Brand        | 13.29 | 45    | Brand Schulzentrum     | 16.44 | 5     | Driescher Hof-Brand   | 20.39 | 25    | Stolberg Mühlener Bf. |
| 6.41  | 37    | Brand                      | 10.35 | 25    | Stolberg Mühlener Bf.      | 13.35 | 25    | Stolberg Mühlener Bf.  | 16.45 | 16    | Schleckheim Kapelle   | 20.54 | 45    | Brand Schulzentrum    |
| 6.54  | 45    | Brand Schulzentrum         | 10.35 | 65    | -----> [br]                | 13.35 | 65    | -----> [br]            | 16.50 | 55    | Lichtenbusch          | 20.55 | 16    | Schleckheim Kapelle   |
| 6.55  | 16    | Schleckheim Kapelle        | 10.44 | 5     | Driescher Hof-Brand        | 13.44 | 5     | Driescher Hof-Brand    | 16.59 | 45    | Brand Schulzentrum    | 20.55 | 16    | -----> [bn]           |
| 6.55  | 16    | -----> [bn]                | 10.45 | 16    | Schleckheim Kapelle        | 13.45 | 16    | Schleckheim Kapelle    | 17.05 | 25    | Stolberg Mühlener Bf. | 21.09 | 35    | Breinig Entengasse    |
| 7.09  | 25    | Stolberg Mühlener Bf.      | 10.50 | 55    | Lichtenbusch               | 13.50 | 55    | Lichtenbusch           | 17.14 | 5     | Driescher Hof-Brand   | 21.09 | 67    | -----> [bs]           |
| 7.24  | 45    | Brand Schulzentrum         | 10.59 | 45    | Brand Schulzentrum         | 13.59 | 45    | Brand Schulzentrum     | 17.15 | 16    | Schleckheim Kapelle   | 21.24 | 45    | Brand Schulzentrum    |
| 7.26  | 37    | Brand                      | 11.05 | 25    | Stolberg Mühlener Bf.      | 14.05 | 25    | Stolberg Mühlener Bf.  | 17.20 | 35    | Breinig Entengasse    | 21.39 | 25    | Stolberg Mühlener Bf. |
| 7.39  | 55    | Lichtenbusch               | 11.08 | 66    | Monschau Parkhaus [☀][nmk] | 14.08 | 66    | Monschau Parkhaus      | 17.20 | 67    | -----> [bs]           | 21.54 | 45    | Brand Schulzentrum    |
| 7.54  | 45    | Brand Schulzentrum         | 11.14 | 5     | Driescher Hof-Brand        | 14.14 | 5     | Driescher Hof-Brand    | 17.22 | 37    | Brand                 | 21.55 | 16    | Schleckheim Kapelle   |
| 7.55  | 16    | Schleckheim Kapelle        | 11.15 | 16    | Schleckheim Kapelle        | 14.15 | 16    | Schleckheim Kapelle    | 17.29 | 45    | Brand Schulzentrum    | 21.55 | 16    | -----> [bo]           |
| 7.55  | 16    | -----> [bn]                | 11.20 | 15ALT | -----> [bt]                | 14.20 | 15ALT | -----> [bt]            | 17.35 | 25    | Stolberg Mühlener Bf. | 22.08 | 66    | Monschau Parkhaus     |
| 8.08  | 66    | Monschau Parkhaus          | 11.20 | 35    | Breinig Entengasse         | 14.20 | 35    | Breinig Entengasse     | 17.44 | 5     | Driescher Hof-Brand   | 22.09 | 55    | Lichtenbusch          |
| 8.09  | 25    | Stolberg Mühlener Bf.      | 11.20 | 67    | -----> [bs]                | 14.22 | 37    | Brand Ringstraße [w65] | 17.45 | 16    | Schleckheim Kapelle   | 22.24 | 45    | Brand Schulzentrum    |
| 8.09  | 35    | -----> [bp]                | 11.22 | 37    | Brand                      | 14.29 | 45    | Brand Schulzentrum     | 17.50 | 55    | Lichtenbusch          | 22.39 | 25    | Stolberg Mühlener Bf. |
| 8.24  | 45    | Driescher Hof-Brand        | 11.29 | 45    | Brand Schulzentrum         | 14.35 | 25    | Stolberg Mühlener Bf.  | 17.59 | 45    | Brand Schulzentrum    | 22.54 | 45    | Driescher Hof-Brand   |
| 8.26  | 37    | Brand                      | 11.35 | 25    | Stolberg Mühlener Bf.      | 14.35 | 65    | -----> [br]            | 18.05 | 25    | Stolberg Mühlener Bf. | 22.55 | 16    | Sief Schule [Bs]      |
| 8.39  | 25    | Stolberg Mühlener Bf.      | 11.44 | 5     | Driescher Hof-Brand        | 14.44 | 5     | Driescher Hof-Brand    | 18.08 | 66    | Monschau Parkhaus     | 23.09 | 35    | Breinig Entengasse    |
| 8.39  | 55    | -----> [bq]                | 11.45 | 16    | Schleckheim Kapelle        | 14.45 | 16    | Schleckheim Kapelle    | 18.09 | 35    | Breinig Entengasse    | 23.24 | 45    | Driescher Hof-Brand   |
| 8.53  | 66    | Kalterherberg [☀][☀]       | 11.50 | 55    | Lichtenbusch               | 14.50 | 55    | Lichtenbusch           | 18.24 | 45    | Driescher Hof-Brand   | 23.39 | 25    | Atsch Dreieck         |
| 8.54  | 45    | Driescher Hof-Brand        | 11.59 | 45    | Brand Schulzentrum         | 14.59 | 45    | Brand Schulzentrum     | 18.24 | 15E   | Verstärker Brand      | 23.54 | 45    | Driescher Hof-Brand   |
| 8.55  | 16    | Schleckheim Kapelle        | 12.05 | 25    | Stolberg Mühlener Bf.      | 15.05 | 25    | Stolberg Mühlener Bf.  | 18.25 | 16    | Schleckheim Kapelle   | 23.55 | 16    | Sief Schule [Bs]      |
| 8.55  | 16    | -----> [bn]                | 12.08 | 66    | Monschau Parkhaus          | 15.14 | 5     | Driescher Hof-Brand    | 18.27 | 37    | Brand                 | 0.09  | 55    | Oberforstbach [a11]   |
| 9.08  | 66    | Monschau Parkhaus [☀][nmk] | 12.14 | 5     | Driescher Hof-Brand        | 15.15 | 16    | Schleckheim Kapelle    | 18.39 | 25    | Stolberg Mühlener Bf. | 0.29  | 45    | Driescher Hof-Brand   |
| 9.08  | 67    | -----> [bv]                | 12.15 | 16    | Schleckheim Kapelle        | 15.20 | 35    | Breinig Entengasse     | 18.42 | 45    | Brand Schulzentrum    | 0.53  | 25    | Atsch Dreieck         |
| 9.09  | 35    | Breinig Entengasse         | 12.20 | 15ALT | -----> [bt]                | 15.20 | 67    | -----> [bs]            | 18.54 | 55    | Lichtenbusch          | 1.13  | 66    | Walheim [w67]         |
| 9.09  | 67    | -----> [bs]                | 12.20 | 35    | Breinig Entengasse         | 15.22 | 37    | Brand                  | 18.54 | 45    | Driescher Hof-Brand   | 1.40  | N1    | Brand-Walheim         |
| 9.24  | 45    | Driescher Hof-Brand        | 12.22 | 37    | Brand                      | 15.29 | 45    | Brand Schulzentrum     | 18.55 | 16    | Schleckheim Kapelle   | 3.40  | N1    | Brand-Walheim         |
| 9.26  | 37    | Brand                      | 12.29 | 45    | Brand Schulzentrum         | 15.35 | 25    | Stolberg Mühlener Bf.  | 18.55 | 16    | -----> [bn]           |       |       |                       |
| 9.39  | 25    | Stolberg Mühlener Bf.      | 12.35 | 25    | Stolberg Mühlener Bf.      | 15.44 | 5     | Driescher Hof-Brand    | 19.09 | 35    | Breinig Entengasse    |       |       |                       |
| 9.39  | 55    | -----> [bq]                | 12.44 | 5     | Driescher Hof-Brand        | 15.45 | 16    | Schleckheim Kapelle    | 19.24 | 45    | Brand Schulzentrum    |       |       |                       |
| 9.54  | 45    | Driescher Hof-Brand        | 12.45 | 16    | Schleckheim Kapelle        | 15.50 | 55    | Lichtenbusch           | 19.27 | 37    | Brand                 |       |       |                       |
| 9.55  | 16    | Schleckheim Kapelle        | 12.59 | 45    | Brand Schulzentrum         | 15.59 | 45    | Brand Schulzentrum     | 19.39 | 25    | Stolberg Mühlener Bf. |       |       |                       |
| 9.55  | 16    | -----> [bn]                | 13.05 | 25    | Stolberg Mühlener Bf.      | 16.05 | 25    | Stolberg Mühlener Bf.  | 19.54 | 45    | Brand Schulzentrum    |       |       |                       |
| 10.08 | 66    | Monschau Parkhaus          | 13.14 | 5     | Driescher Hof-Brand        | 16.08 | 66    | Monschau Parkhaus      | 19.55 | 16    | Schleckheim Kapelle   |       |       |                       |
|       |       |                            | 13.15 | 16    | Schleckheim Kapelle        | 16.14 | 5     | Driescher Hof-Brand    | 19.55 | 16    | -----> [bn]           |       |       |                       |
|       |       |                            |       |       |                            | 16.15 | 16    | Schleckheim Kapelle    |       |       |                       |       |       |                       |

- [Z] = nur an den Samstagen vom 3. November bis 22. Dezember 2018 sowie darüber hinaus nach Ankündigung auf aseag.de
- Sonderstage: Heiligabend wie samstags (Ende ab ca. 17 Uhr), Silvester wie samstags (Sonderfpl. Li. 44), 1. Weihnachtstag/Neujahr wie sonntags (Beginn ca. 9 Uhr), Rosenmontag wie sonntags
- ALT (Anruf-Linientaxi): fährt samstags ab 10 Uhr auf der Linie 15 als Anschluss an die Linie 35
- nur nach telefonischer Anmeldung mindestens 30 Minuten vor der Abfahrt unter Tel. 0241/4013999. Es gilt der AVV-Tarif

- [a11] = an Schleckheim Kapelle besteht Anschluss an Linie 11 nach Walheim - Schmithof - Sief
- [bn] = mit Linie 16 nach Schleckheim Kapelle, dort besteht Anschluss an Linie 16 nach Sief Schule
- [bo] = mit Linie 16 nach Schleckheim Kapelle, dort besteht Anschluss an Linie 16 nach Sief Magelspfad
- [bp] = mit Linie 25 nach Brand Ringstraße, dort besteht Anschluss an Linie 35 nach Breinig Entengasse
- [bq] = mit Linie 25 nach Brand Ringstraße, dort besteht Anschluss an Linie 55 nach Lichtenbusch
- [br] = mit Linie 25 nach Brand Ringstraße, dort besteht Anschluss an Linie 65 nach Niederforstbach
- [Bs] = ab Schmithof Kirche nur bei Bedarf weiter nach Schmithof Schule und/oder Sief Schule; bitte melden Sie Ihren Fahrtwunsch in Richtung Schmithof Schule oder Sief Schule beim Fahrpersonal an!
- [bs] = mit Linie 35 nach Walheim, dort besteht Anschluss an Linie 67 nach Roetgen Post
- [bt] = mit Linie 35 nach Brand, dort besteht Anschluss an Linie 15ALT nach Dorff
- [bu] = mit Linie 35 nach Brand Ringstraße, dort besteht Anschluss an Linie 25 nach Stolberg Mühlener Bf.
- [bv] = mit Linie 66 nach Walheim, dort besteht Anschluss an Linie 67 nach Roetgen Post
- [nmk] = fährt nicht über Roetgen Markt und Am Kloster!
- [w65] = ab Brand Ringstraße weiter als Linie 65 in Richtung Niederforstbach
- [w67] = ab Walheim weiter als Linie 67 über Rott nach Roetgen
- [☀] = Bus mit Fahrradanhänger: hier Zustieg mit Fahrrad möglich - Ausstieg mit Fahrrad aus Zeitgründen jedoch nur an den nachfolgend aufgeführten Haltestellen:  
Brand, Kornelimünster Napoleonsberg, Walheim, Roetgen Wanderstation/Bf., Konzen Bahnhof und ab Monschau Parkhaus (als Linie 85) überall  
(Fahrgäste ohne Fahrrad können auch an allen anderen Haltestellen aussteigen.)
- [☀] = verkehrt nur in der Sommersaison (bis einschließlich 28. Oktober 2018 sowie ab 19. April 2019)

**sonn- und feiertags**

| Zeit | Linie | Fahrtziel             | Zeit | Linie | Fahrtziel                  | Zeit  | Linie | Fahrtziel                | Zeit  | Linie | Fahrtziel                  | Zeit  | Linie | Fahrtziel                |
|------|-------|-----------------------|------|-------|----------------------------|-------|-------|--------------------------|-------|-------|----------------------------|-------|-------|--------------------------|
| 5.38 | 25    | Brand                 | 8.08 | 66    | Monschau Parkhaus          | 9.09  | 67    | -----> [bz]              | 10.09 | 55    | Lichtenbusch               | 11.09 | 35    | Breinig Entengasse       |
| 6.09 | 35    | Brand                 | 8.09 | 55    | Lichtenbusch               | 9.24  | 45    | Brand Schulzentrum       | 10.24 | 45    | Brand Schulzentrum         | 11.09 | 67    | -----> [bz]              |
| 6.09 | 55ALT | -----> [by]           | 8.39 | 25    | Stolberg Mühlener Bf.      | 9.25  | 66    | Monschau Parkhaus [☀][☀] | 10.39 | 25    | Stolberg Mühlener Bf.      | 11.24 | 45    | Brand Schulzentrum       |
| 6.39 | 25    | Stolberg Mühlener Bf. | 8.53 | 66    | Kalterherberg [☀][☀]       | 9.39  | 25    | Stolberg Mühlener Bf.    | 10.54 | 45    | Brand Schulzentrum         | 11.25 | 66    | Monschau Parkhaus [☀][☀] |
| 7.09 | 35    | Breinig Entengasse    | 8.54 | 45    | Brand Schulzentrum         | 9.54  | 45    | Brand Schulzentrum       | 10.55 | 16    | Schleckheim Kapelle        | 11.39 | 25    | Stolberg Mühlener Bf.    |
| 7.39 | 25    | Brand                 | 9.08 | 66    | Monschau Parkhaus [☀][nmk] | 9.55  | 16    | Schleckheim Kapelle      | 10.55 | 16    | -----> [bw]                | 11.54 | 45    | Brand Schulzentrum       |
|      |       |                       | 9.08 | 67    | -----> [bA]                | 9.55  | 16    | -----> [bw]              | 11.08 | 66    | Monschau Parkhaus [☀][nmk] | 11.55 | 16    | Schleckheim Kapelle      |
|      |       |                       | 9.09 | 35    | Breinig Entengasse         | 10.08 | 66    | Monschau Parkhaus        | 11.08 | 67    | -----> [bA]                |       |       |                          |

Fortsetzung siehe nächste Seite

Fortsetzung


## sonn- und feiertags

| Zeit  | Linie | Fahrtziel             | Zeit  | Linie | Fahrtziel             | Zeit  | Linie | Fahrtziel             | Zeit  | Linie | Fahrtziel             |
|-------|-------|-----------------------|-------|-------|-----------------------|-------|-------|-----------------------|-------|-------|-----------------------|
| 12.08 | 66    | Monschau Parkhaus     | 14.55 | 16    | Schleckheim Kapelle   | 17.24 | 45    | Brand Schulzentrum    | 20.08 | 66    | Monschau Parkhaus     |
| 12.09 | 55    | Lichtenbusch          | 14.55 | 16    | -----> [bw]           | 17.39 | 25    | Stolberg Mühlener Bf. | 20.09 | 55    | Lichtenbusch          |
| 12.24 | 45    | Brand Schulzentrum    |       |       |                       | 17.54 | 45    | Brand Schulzentrum    | 20.24 | 45    | Brand Schulzentrum    |
| 12.39 | 25    | Stolberg Mühlener Bf. | 15.09 | 35    | Breinig Entengasse    | 17.55 | 16    | Schleckheim Kapelle   | 20.39 | 25    | Stolberg Mühlener Bf. |
| 12.54 | 45    | Brand Schulzentrum    | 15.09 | 67    | -----> [bz]           | 17.55 | 16    | -----> [bw]           | 20.54 | 45    | Brand Schulzentrum    |
| 12.55 | 16    | Schleckheim Kapelle   | 15.24 | 45    | Brand Schulzentrum    |       |       |                       | 20.55 | 16    | Schleckheim Kapelle   |
| 12.55 | 16    | -----> [bw]           | 15.39 | 25    | Stolberg Mühlener Bf. | 18.08 | 66    | Monschau Parkhaus [☞] | 20.55 | 16    | -----> [bw]           |
|       |       |                       | 15.54 | 45    | Brand Schulzentrum    | 18.09 | 55    | Lichtenbusch          |       |       |                       |
| 13.09 | 35    | Breinig Entengasse    | 15.55 | 16    | Schleckheim Kapelle   | 18.24 | 45    | Brand Schulzentrum    | 21.09 | 35    | Breinig Entengasse    |
| 13.09 | 67    | -----> [bz]           | 15.55 | 16    | -----> [bw]           | 18.39 | 25    | Stolberg Mühlener Bf. | 21.24 | 45    | Brand Schulzentrum    |
| 13.24 | 45    | Brand Schulzentrum    |       |       |                       | 18.54 | 45    | Brand Schulzentrum    | 21.39 | 25    | Stolberg Mühlener Bf. |
| 13.39 | 25    | Stolberg Mühlener Bf. | 16.08 | 66    | Monschau Parkhaus     | 18.55 | 16    | Schleckheim Kapelle   | 21.54 | 45    | Brand Schulzentrum    |
| 13.54 | 45    | Brand Schulzentrum    | 16.09 | 55    | Lichtenbusch          | 18.55 | 16    | -----> [bw]           | 21.55 | 16    | -----> [bx]           |
| 13.55 | 16    | Schleckheim Kapelle   | 16.24 | 45    | Brand Schulzentrum    |       |       |                       |       |       |                       |
| 13.55 | 16    | -----> [bw]           | 16.39 | 25    | Stolberg Mühlener Bf. | 19.09 | 35    | Breinig Entengasse    |       |       |                       |
|       |       |                       | 16.54 | 45    | Brand Schulzentrum    | 19.24 | 45    | Brand Schulzentrum    | 22.09 | 55    | Lichtenbusch          |
| 14.08 | 66    | Monschau Parkhaus     | 16.55 | 16    | Schleckheim Kapelle   | 19.39 | 25    | Stolberg Mühlener Bf. | 22.24 | 45    | Brand Schulzentrum    |
| 14.09 | 55    | Lichtenbusch          | 16.55 | 16    | -----> [bw]           | 19.54 | 45    | Brand Schulzentrum    | 22.39 | 25    | Stolberg Mühlener Bf. |
| 14.24 | 45    | Brand Schulzentrum    |       |       |                       | 19.55 | 16    | Schleckheim Kapelle   | 22.54 | 45    | Driescher Hof-Brand   |
| 14.39 | 25    | Stolberg Mühlener Bf. | 17.09 | 35    | Breinig Entengasse    | 19.55 | 16    | -----> [bw]           | 22.55 | 16    | Sief Schule [Bs]      |
| 14.54 | 45    | Brand Schulzentrum    | 17.09 | 67    | -----> [bz]           |       |       |                       |       |       |                       |

- [N] = nur in Nächten vor Samstagen, Sonn- und Feiertagen
- [O] = täglich außer in Nächten vor Samstagen, Sonn- und Feiertagen
- Sondertage:** Heiligabend wie samstags (Ende ab ca. 17 Uhr), Silvester wie samstags (Sonderfpl. Li. 44), 1. Weihnachtstag/Neujahr wie sonntags (Beginn ca. 9 Uhr), Rosenmontag wie sonntags
- ALT (Anruf-Linientaxi):** fährt sonn- und feiertags morgens auf der Linie 55 als Anschluss an die Linie 35
- nur nach telefonischer Anmeldung mindestens 30 Minuten vor der Abfahrt unter Tel. 0241/4013999. Es gilt der AVV-Tarif
- [a11] = an Schleckheim Kapelle besteht Anschluss an Linie 11 nach Walheim - Schmithof - Sief
- [bA] = mit Linie 66 nach Walheim, dort besteht Anschluss an Linie 67 nach Roetgen Post
- [Bs] = ab Schmithof Kirche nur bei Bedarf weiter nach Schmithof Schule und/oder Sief Schule; bitte melden Sie Ihren Fahrtwunsch in Richtung Schmithof Schule oder Sief Schule beim Fahrpersonal an!
- [bw] = mit Linie 16 nach Schleckheim Kapelle, dort besteht Anschluss an Linie 16 nach Sief Schule
- [bx] = mit Linie 16 nach Schleckheim Kapelle, dort besteht Anschluss an Linie 16 nach Sief Magelspfad
- [by] = mit Linie 35 nach Brand, dort besteht Anschluss an Linie 55ALT nach Schmithof Kirche
- [bz] = mit Linie 35 nach Walheim, dort besteht Anschluss an Linie 67 nach Roetgen Post
- [nmk] = fährt nicht über Roetgen Markt und Am Kloster!
- [w67] = ab Walheim weiter als Linie 67 über Rott nach Roetgen
- [☞] = **Bus mit Fahrradanhänger: hier Zustieg mit Fahrrad möglich - Ausstieg mit Fahrrad aus Zeitgründen jedoch n u r an den nachfolgend aufgeführten Haltestellen:**  
Brand, Kornelimünster Napoleonsberg, Walheim, Roetgen Wanderstation/Bf., Konzen Bahnhof und ab Monschau Parkhaus (als Linie 85) überall (Fahrgäste ohne Fahrrad können auch an allen anderen Haltestellen aussteigen.)
- [☞] = verkehrt nur in der Sommersaison (bis einschließlich 28. Oktober 2018 sowie ab 19. April 2019)
- [☞] = **Bus verkehrt - nur in der Sommersaison - mit Fahrradanhänger (bis einschließlich 28. Oktober 2018 sowie ab 19. April 2019);**  
**hier Zustieg mit Fahrrad möglich - Ausstieg mit Fahrrad aus Zeitgründen jedoch n u r an den nachfolgend aufgeführten Haltestellen:**  
Brand, Kornelimünster Napoleonsberg, Walheim, Roetgen Wanderstation/Bf., Konzen Bahnhof und Monschau Parkhaus (Fahrgäste ohne Fahrrad können auch an allen anderen Haltestellen aussteigen.)

## Linienverlauf

- Linie N1** **Nachtexpress, fährt nur in den Nächten vor Samstagen, Sonn- und Feiertagen:**  
Zeppelinstraße - Adenauerallee - Schönforst - Trierer Platz - Tilsiter Straße - Danziger Straße - Glatzer Straße - Gut Grauenhof - Brander Feld - Schagenstraße - Brand Schulzentrum - Heussstraße - Ringstraße - Brand - Steinebrück - Rollefbachweg - Klausen - Napoleonsberg - Kornelimünster - Venwegener Straße - Iternberg - Schmittchen - **Walheim** - Oberforstbach - Eisenbrunnen
- Linie SB66** **Schnellbus: - kein Halt zwischen Bf. Rothe Erde und Ringstraße**  
Ringstraße - Brand - Steinebrück - Rollefbachweg - Klausen - Napoleonsberg - Kornelimünster - ... - Walheim - ... - Relais Königsberg - ... - Wanderstation/Bf. - **Roetgen Post** - ... - Konzen Bf. - ... - **Imgenbroich Bushof** - Imgenbroich Nord - Süd - ... - Monschau Parkhaus
- Linie 5** **Fahrtweg [\*A]: ab Wanderstation/Bf. - Roetgen Markt - Roetgen Am Kloster - Roetgen Post, weiter normaler Linienweg**  
Zeppelinstraße - Adenauerallee - Schönforst - Trierer Platz - Tilsiter Straße - Danziger Straße - Glatzer Straße - Gut Grauenhof - Brander Feld - Schagenstraße - **Brand Schulzentrum** - Heussstraße - Ringstraße - **Brand**
- Linie 15**  
Zeppelinstraße - Adenauerallee - Schönforst - Trierer Platz - Königsberger Straße - Eckenerstraße - Brand Ringstraße - **Brand** - Steinebrück - Rollefbachweg - Krauthausen - Siedlung - Fuchskaul - Dorff - Breinig Weiherstraße - Breinigerheide - Bahnhof - **Breinig Denkmal** - Breinig Entengasse - Gartengasse - Siedlung - **Breinigerberg** - ... - Vicht Brücke - ... - **Mausbach**
- Linie 15ALT** **Fahrtweg mit Ziel "Breinig Entengasse": ab Breinig Denkmal: Kirche - Breinig Entengasse**  
**Verkehr mit Anruf-Linientaxi (ALT) als Anschluss an Linie 35 bzw. 55 von Brand nach Krauthausen - Dorff. Anmeldung bis 30 Minuten vor Fahrtbeginn erforderlich unter Tel. 0241 4013999**  
**Fahrtweg ab Brand:** Krauthausen - Siedlung - Fuchskaul - **Dorff** (es gilt der AVV-Tarif)
- Linie 16**  
Zeppelinstr. - Hasencleverstr. - Tierpark - Drimborn - Staudenweg - Forster Linde - Neuhaus - Heidbenden - Lintert Schießstand - Lintert - Kreuzerdriesch - Hifeld - Eich - Oberforstbach - Kroitzheider Weg - **Schleckheim Kapelle** - Nüthem - ... - Walheim - ... - Schmithof Kirche - ... - **Sief Schule** - ... - **Sief Magelspfad**
- Linie 25**  
**Fahrtweg [A\*]: ab Sief Schule - ... - Lichtenbusch**  
**Fahrtweg [B\*]: ab Schleckheim Kapelle - SCHUMAG - ... - Gewerbegebiet Pascalstraße**  
Zeppelinstraße - Adenauerallee - Schönforst - Trierer Platz - Königsberger Straße - Eckenerstraße - Brand Ringstraße - **Brand** - Kolpingstraße - Eilendorfer Straße - Goertzbrunnstraße - Freund - Elgermühle - Büsbach Friedhof - Kirche - Büsbach Markt - Aachener Straße - Bischofstraße - Büsbacher Berg - Finkensief - **Stolberg Altstadt** - Rathaus - Rosental - **Stolberg Mühlener Bf.** - Salmstraße - Stolberg Mühlener Brücke - ... - **Atsch Dreieck**
- Linie 27**  
Zeppelinstraße - Adenauerallee - Drosselweg - Schwalbenweg - Meisenweg - Rödgerbach - Zieglerstraße - Gut Weide - Debyestraße - Zentis - Kellershaustraße - Hermann-Löns-Straße - Erberichshofstraße - Am Tiergarten - Erlöserkirche - **Brand Ringstraße - Brand**
- Linie 35**  
Zeppelinstraße - Adenauerallee - Schönforst - Trierer Platz - Königsberger Straße - Eckenerstraße - Brand Ringstraße - **Brand** - Steinebrück - Rollefbachweg - Klausen - Napoleonsberg - Kornelimünster - Venwegener Straße - Iternberg - Walheim Schmittchen - Walheim - Hahn Steinbruch - Hahn Kirche - Venwegen Abzweigung - Alt-Breinig - Breinig Stockemer Straße - Breinigerheide - Breinig Bahnhof - Denkmal - Breinig Kirche - **Breinig Entengasse**
- Linie 37** **wie Linie 27**
- Linie 45** **wie Linie 5**
- Linie 55**  
Zeppelinstraße - Adenauerallee - Schönforst - Trierer Platz - Königsberger Straße - Eckenerstraße - Brand Ringstraße - **Brand** - Brand Schwimmhalle - Wolferskaul - Niederforstbach - Pützgasse - Bau - Kornelimünster Auf der Gallich - Steinkaulweid - Schulberg - Meischenfeld - ... - **Schleckheim Aachener Straße - Schleckheim Kapelle** - ... - Oberforstbach - ... - **Lichtenbusch**
- Linie 55ALT** **Fahrtweg [\*A]: ab Schleckheim Aachener Straße - SCHUMAG - ... - Pascalstraße - ... - Lichtenbusch**  
**Verkehr mit Anruf-Linientaxi (ALT) als Anschluss an Linie 35 von Brand nach Kornelimünster - Lichtenbusch. Anmeldung bis 30 Minuten vor Fahrtbeginn erforderlich unter Tel. 0241 4013999**  
**Fahrtweg ab Brand:** Schwimmhalle - Wolferskaul - Niederforstbach - Pützgasse - Bau - Kornelimünster Auf der Gallich - Steinkaulweid - Schulberg - Meischenfeld - Schleckheimer Straße - Aachener Straße - Schleckheim Kapelle - ... - Oberforstbach - ... - **Lichtenbusch** (es gilt der AVV-Tarif)
- Linie 65**  
Zeppelinstraße - Adenauerallee - Schönforst - Trierer Platz - Königsberger Straße - Eckenerstraße - Brand Ringstraße - Brand - Rollefberg - Vennblick - Kollenbruch - Wolferskaul - **Niederforstbach** - Pützgasse - Bau - Kornelimünster Auf der Gallich - Steinkaulweid - Schulberg - Meischenfeld - Schleckheimer Straße - **Schleckheim Aachener Straße** - SCHUMAG - Nerscheider Weg - Auf dem Bahnes - Oberforstbach Pascalstraße - Gewerbegebiet - Laschet - Erlenpütz - **Lichtenbusch**
- Linie 66**  
Zeppelinstraße - Adenauerallee - Schönforst - Trierer Platz - Königsberger Straße - Eckener Straße - Ringstraße - Brand - Steinebrück - Rollefbachweg - Klausen - Napoleonsberg - Kornelimünster - Venwegener Straße - Iternberg - Schmitten - Walheim - Freizeitgelände - Friesenrath - Relais Königsberg - ... - **Roetgen Wanderstation/Bf.** - ... - **Roetgen Post** - ... - Fringshaus - Konzen Bahnhof - Schmiede - ... - **Imgenbroich Bushof** - Nord - Süd - ... - Flora - **Monschau Parkhaus**
- Linie 67** **verkehrt als Anschluss an Linie 35, 66 bzw. SB66 ab Walheim:** Hahn Steinbruch - Hahn Kirche - Abzw. Venwegen - Venwegen Vennstraße - Kirche - Venwegen Süd - Mulartshütte - ... - Rott Kirche - ... - Dreilägerbachtalsperre - ... - Roetgen Markt - ... - **Roetgen Post**
- Linie 125** **Schnellbus: hält nur an den angegebenen Haltestellen!**  
Brand Ringstraße - **Brand** - Kolpingstraße - Eilendorfer Straße - Goertzbrunnstraße - Freund - Elgermühle - Büsbach Friedhof - Kirche - Büsbach Markt - **Aachener Straße** - Bischofstraße - Büsbacher Berg - Finkensief - **Stolberg Altstadt** - Rathaus - Rosental - **Stolberg Mühlener Bf.**
- Linie 135** **Schnellbus: hält nur an den angegebenen Haltestellen!**  
Brand Ringstraße - **Brand** - Steinebrück - Rollefbachweg - Klausen - Napoleonsberg - Kornelimünster - Venwegener Straße - Iternberg - Schmittchen - Walheim - Hahn Steinbruch - Hahn Kirche - **Abzweigung Venwegen**
- Linie 173** **Schnellbus: hält nur an den angegebenen Haltestellen!**  
Brand Ringstraße - **Brand** - Schwimmhalle - Schulzentrum - Schagenstraße - Brander Feld - **Brand Vennbahnbogen**



# Bahnhof Rothe Erde H.3

## montags bis freitags

| Zeit | Linie | Fahrtziel              | Zeit  | Linie | Fahrtziel                | Zeit      | Linie | Fahrtziel                | Zeit  | Linie | Fahrtziel                |
|------|-------|------------------------|-------|-------|--------------------------|-----------|-------|--------------------------|-------|-------|--------------------------|
| 5.26 | 7     | Fringsgraben           | 9.08  | 7     | Eilendorf Am Tunnel [*A] | 13.08     | 7     | Eilendorf Am Tunnel [*A] | 16.38 | 7     | Verlautenheide Endstr.   |
| 5.56 | 7     | Eilendorf Rathaus      | 9.38  | 7     | Verlautenheide Endstr.   | 13.38     | 7     | Verlautenheide Endstr.   | 17.08 | 7     | Verlautenheide Endstr.   |
| 6.38 | 7     | Verlautenheide Endstr. | 10.08 | 7     | Eilendorf Am Tunnel [*A] | 14.08 [F] | 7     | Eilendorf Am Tunnel [*A] | 17.38 | 7     | Verlautenheide Endstr.   |
| 7.08 | 7     | Eilendorf Rathaus      | 10.38 | 7     | Verlautenheide Endstr.   | 14.11 [S] | 7     | Eilendorf Am Tunnel [*A] | 18.08 | 7     | Eilendorf Am Tunnel [*A] |
| 7.38 | 7     | Verlautenheide Endstr. | 11.08 | 7     | Eilendorf Am Tunnel [*A] | 14.38     | 7     | Verlautenheide Endstr.   | 18.38 | 7     | Verlautenheide Endstr.   |
| 8.08 | 7     | Verlautenheide Endstr. | 11.38 | 7     | Verlautenheide Endstr.   | 15.08     | 7     | Eilendorf Am Tunnel [*A] | 19.08 | 7     | Eilendorf Rathaus        |
| 8.38 | 7     | Verlautenheide Endstr. | 12.08 | 7     | Eilendorf Am Tunnel [*A] | 15.38     | 7     | Verlautenheide Endstr.   | 19.38 | 7     | Verlautenheide Endstr.   |
|      |       |                        | 12.38 | 7     | Verlautenheide Endstr.   | 16.08     | 7     | Eilendorf Am Tunnel [*A] |       |       |                          |

[F] = nur in den Ferien

[S] = nur an Schultagen

Sondertage: Heiligabend 2017 wie sonntags / 2018 wie samstags (Ende ab ca. 17 Uhr), Silvester 2017 wie sonntags / 2018 wie samstags (Sonderpl. Li. 44), 1.Weihnachtstag/Neujahr wie sonntags (Beginn ca. 9 Uhr), Rosenmontag wie sonntags

[\*A] = abweichender Fahrweg, siehe Linienverlauf

## samstags

| Zeit  | Linie | Fahrtziel                | Zeit  | Linie | Fahrtziel                | Zeit  | Linie | Fahrtziel                | Zeit  | Linie | Fahrtziel                |
|-------|-------|--------------------------|-------|-------|--------------------------|-------|-------|--------------------------|-------|-------|--------------------------|
| 7.56  | 7     | Verlautenheide Endstr.   | 11.08 | 7     | Eilendorf Am Tunnel [*A] | 13.38 | 7     | Verlautenheide Endstr.   | 16.08 | 7     | Eilendorf Am Tunnel [*A] |
| 8.56  | 7     | Eilendorf Rathaus        | 11.38 | 7     | Verlautenheide Endstr.   | 14.08 | 7     | Eilendorf Am Tunnel [*A] | 16.38 | 7     | Verlautenheide Endstr.   |
| 9.58  | 7     | Eilendorf Am Tunnel [*A] | 12.08 | 7     | Eilendorf Am Tunnel [*A] | 14.38 | 7     | Verlautenheide Endstr.   | 17.38 | 7     | Verlautenheide Endstr.   |
| 10.38 | 7     | Verlautenheide Endstr.   | 12.38 | 7     | Verlautenheide Endstr.   | 15.08 | 7     | Eilendorf Am Tunnel [*A] |       |       |                          |
|       |       |                          | 13.08 | 7     | Eilendorf Am Tunnel [*A] | 15.38 | 7     | Verlautenheide Endstr.   |       |       |                          |

Sondertage: Heiligabend 2017 wie sonntags / 2018 wie samstags (Ende ab ca. 17 Uhr), Silvester 2017 wie sonntags / 2018 wie samstags (Sonderpl. Li. 44), 1.Weihnachtstag/Neujahr wie sonntags (Beginn ca. 9 Uhr), Rosenmontag wie sonntags

[\*A] = abweichender Fahrweg, siehe Linienverlauf

## sonn- und feiertags

| Zeit        | Linie | Fahrtziel | Zeit | Linie | Fahrtziel | Zeit | Linie | Fahrtziel | Zeit | Linie | Fahrtziel |
|-------------|-------|-----------|------|-------|-----------|------|-------|-----------|------|-------|-----------|
| keine Fahrt |       |           |      |       |           |      |       |           |      |       |           |

## Linienverlauf

**Linie 7** Mataréstraße - Eisenbahnweg - Pongs - Philips - Continental - Barbarakirche - Fringsgraben - Eilendorf Josefstraße - Kaiserstraße - St. Severin - Eilendorf Rathaus - Markusstraße - Eilendorf Bf. - Nirmer Platz - Schwester-Zita-Weg - Verlautenheide Endstraße  
**Fahrweg [\*A]:** ab Nirmer Platz - Am Tunnel

# Aachen Bahnhof Rothe Erde

## Lageplan

