

montags bis freitags

Zeit	Linie	Fahrtziel	Zeit	Linie	Fahrtziel	Zeit	Linie	Fahrtziel	Zeit	Linie	Fahrtziel	Zeit	Linie	Fahrtziel
4.44	25	Stolberg Mühlener Bf. [K]	8.55	27	Brand Ringstraße [w65]	12.48 [G]	15	Breinigerberg	16.02	45	Brand Schulzentrum	19.13	65	Pascalstr.-Lichtenb.
4.52	55	Brand				12.53	35	Breinig Entengasse	16.08	25	Stolberg Mühlener Bf.	19.17	5	Driescher Hof-Brand
			9.02 [G]	45	Brand Schulzentrum	12.55	27	Brand	16.10	27	Brand	19.23	15ALT	-----> [bh]
5.12	25	Stolberg Mühlener Bf.	9.02 [G]	45	Driescher Hof-Brand	12.58	55	Lichtenbusch	16.13	65	Niederforstbach	19.23	35	Breinig Entengasse
5.27	55	Pascalstr.-Lichtenb. [*A]							16.17	5	Driescher Hof-Brand	19.25	27	Brand
5.33	27	Brand	9.08	65	-----> [bf]	13.02 [G]	45	Brand Schulzentrum	16.23	35	Breinig Entengasse	19.32	45	Brand Schulzentrum
5.42	25	Stolberg Mühlener Bf.	9.08	5	Driescher Hof-Brand	13.02 [G]	45	Driescher Hof-Brand	16.25	27	Brand	19.38	25	Stolberg Mühlener Bf.
5.42	35	-----> [bb]	9.17	35	Breinig Entengasse	13.08	25	Stolberg Mühlener Bf.	16.28	55	Lichtenbusch	19.47	5	Driescher Hof-Brand
5.44	27	Brand Ringstraße [w35]	9.23	27	Brand Ringstraße [w15]	13.13 [G]	65	Niederforstbach	16.32	45	Brand Schulzentrum	19.53	15ALT	-----> [bi]
5.57	55	Pascalstr.-Lichtenb. [*A]	9.25	45	Brand Schulzentrum	13.13 [G]	55	-----> [bj]	16.38	25	Stolberg Mühlener Bf.	19.53	55	Lichtenbusch
5.57	45	Driescher Hof-Brand	9.32	15	-----> [bg]	13.13 [G]	65	Schleckheim (-Sief) [wV]	16.40	27	Brand	19.55	27	Brand
			9.38	25	Stolberg Mühlener Bf.	13.17	5	Driescher Hof-Brand	16.43	65	Niederforstbach			
6.12	25	Stolberg Mühlener Bf.	9.38	5	Driescher Hof-Brand	13.23	35	Breinig Entengasse	16.47	5	Driescher Hof-Brand	20.02	45	Brand Schulzentrum
6.12	55	-----> [bc]	9.47	55	Lichtenbusch	13.25	37	Brand	16.48	15	Breinig Entengasse	20.08	25	Stolberg Mühlener Bf.
6.14	27	Brand Ringstraße [w55]	9.53	27	Brand Ringstraße [w65]	13.28 [G]	15	Breinigerberg	16.53	35	Breinig Entengasse	20.17	45	Brand Schulzentrum
6.27	45	Driescher Hof-Brand	9.55	27	Brand Ringstraße [w65]	13.32	45	Brand Schulzentrum	16.55	27	Brand	20.23	15ALT	-----> [bh]
6.29	27	Brand Ringstraße [w55]				13.38	25	Stolberg Mühlener Bf.	16.58	55	Lichtenbusch	20.23	35	Breinig Entengasse
6.35 [G]	66	Imgenbroich Bushof	10.02	45	Brand Schulzentrum	13.43 [G]	65	Pascalstr.-Lichtenb.				20.32	27	Brand
6.42	25	Stolberg Mühlener Bf.	10.08	25	Stolberg Mühlener Bf.	13.47	5	Driescher Hof-Brand	17.02	45	Brand Schulzentrum	20.33	45	Brand Schulzentrum
6.42 [G]	55	-----> [bd]	10.08	65	-----> [bf]	13.48	15	Breinig Entengasse	17.08	25	Stolberg Mühlener Bf.	20.42	25	Stolberg Mühlener Bf.
6.42 [G]	55	-----> [bd]	10.17	5	Driescher Hof-Brand	13.53	35	Breinig Entengasse	17.10	27	Brand	20.57	55	Lichtenbusch
6.47	45	Driescher Hof-Brand	10.23	35	Breinig Entengasse	13.55	27	Brand	17.13	65	Niederforstbach	20.57	45	Brand Schulzentrum
6.50 [G]	27	Brand	10.25	27	Brand Ringstraße [w15]	13.58	55	Lichtenbusch	17.17	5	Driescher Hof-Brand			
6.50 [G]	27	Brand Ringstraße [w55]	10.32	45	Brand Schulzentrum				17.18	15	Breinigerberg	21.12	25	Stolberg Mühlener Bf.
6.53	25	Stolberg Mühlener Bf.	10.38	15	-----> [bg]	14.02	45	Brand Schulzentrum	17.23	35	Breinig Entengasse	21.27	45	Brand Schulzentrum
6.53	35	-----> [be]	10.38	25	Stolberg Mühlener Bf.	14.08	25	Stolberg Mühlener Bf.	17.25	27	Brand	21.27	15ALT	-----> [bh]
6.53 [G]	55	-----> [bd]	10.47	5	Driescher Hof-Brand	14.13 [G]	65	Niederforstbach	17.28	55	Lichtenbusch	21.27	35	Breinig Entengasse
			10.53	55	Lichtenbusch	14.13 [G]	65	Schleckheim (Schmith.) [wV]	17.32	45	Brand Schulzentrum	21.29	27	Brand
			10.55	27	Brand Ringstraße [w65]	14.17	5	Driescher Hof-Brand	17.38	25	Stolberg Mühlener Bf.	21.42	25	Stolberg Mühlener Bf.
7.02	45	Driescher Hof-Brand				14.23	35	Breinig Entengasse	17.43	65	Niederforstbach	21.57	45	Brand Schulzentrum
7.05	27	Brand Ringstraße [w65]	11.02	45	Brand Schulzentrum	14.25	37	Brand	17.47	5	Driescher Hof-Brand			
7.08	25	Stolberg Mühlener Bf.	11.08	25	Stolberg Mühlener Bf.	14.28	55	Lichtenbusch	17.48	15	Mausbach Rothe Gasse	22.12	55	Lichtenbusch
7.08	65	-----> [bf]	11.08	65	-----> [bf]	14.32	45	Brand Schulzentrum	17.48	55	-----> [ba]	22.27	45	Brand Schulzentrum
7.17	45	Driescher Hof-Brand	11.17	5	Driescher Hof-Brand	14.38	25	Stolberg Mühlener Bf.	17.53	35	Breinig Entengasse	22.42	25	Stolberg Mühlener Bf.
7.18 [G]	55	Lichtenbusch	11.23	35	Breinig Entengasse	14.47	5	Driescher Hof-Brand	17.55	27	Brand	22.57	45	Driescher Hof-Brand
7.23	35	Breinig Entengasse	11.25	27	Brand Ringstraße [w15]	14.48	15	Breinig Entengasse						
7.25	27	Brand	11.32	45	Brand Schulzentrum	14.53	35	Breinig Entengasse	18.02	45	Brand Schulzentrum	23.12	15ALT	-----> [bh]
7.32	45	Driescher Hof-Brand	11.38	15	-----> [bg]	14.55	27	Brand	18.08	25	Stolberg Mühlener Bf.	23.12	35	Niederforstb.-Breinig [*A]
7.37 [G]	37	Brand	11.38	25	Stolberg Mühlener Bf.	14.58	55	Lichtenbusch	18.13	15	-----> [bk]	23.27	45	Driescher Hof-Brand
7.37 [G]	27	Brand	11.47	5	Driescher Hof-Brand				18.13	65	Niederforstbach	23.42	25	Atsch Dreieck
7.38	25	Stolberg Mühlener Bf.	11.53	55	Lichtenbusch	15.02 [G]	45	Brand Schulzentrum	18.17	5	Driescher Hof-Brand	23.57	45	Driescher Hof-Brand
7.47	45	Driescher Hof-Brand	11.55	27	Brand	15.02 [G]	45	Driescher Hof-Brand	18.23	35	Breinig Entengasse			
7.53	55	Pascalstr.-Lichtenb. [*A]				15.08	25	Stolberg Mühlener Bf.	18.25	27	Brand	0.12	55	Oberforstbach [a11]
7.55	27	Brand Ringstraße [w65]	12.02	45	Brand Schulzentrum	15.13	65	Pascalstr.-Lichtenb.	18.28	55	Lichtenbusch	0.32 [G]	45	Driescher Hof-Brand
			12.08	25	Stolberg Mühlener Bf.	15.17	5	Driescher Hof-Brand	18.32	45	Brand Schulzentrum	0.55 [G]	25	Atsch Dreieck
8.02	45	Brand Schulzentrum	12.13	65	Pascalstr.-Lichtenb.	15.23	35	Breinig Entengasse	18.38	25	Stolberg Mühlener Bf.	0.55 [G]	25	Brand
8.08	25	Stolberg Mühlener Bf.	12.17	5	Driescher Hof-Brand	15.25	37	Brand	18.43	65	Niederforstbach			
8.08	65	-----> [bf]	12.23	35	Breinig Entengasse	15.28	55	Lichtenbusch	18.47	5	Driescher Hof-Brand	1.15 [G]	N60	Walh-Rott-Simm-Imgenbr
8.17	45	Driescher Hof-Brand	12.25 [G]	27	Brand	15.32	45	Brand Schulzentrum	18.53	15ALT	-----> [bh]	1.42 [G]	N1	Brand-Walh.-Oberforstb
8.23	35	Breinig Entengasse	12.25 [G]	27	Brand Ringstraße [w65]	15.38	25	Stolberg Mühlener Bf.	18.55	35	Breinig Entengasse			
8.25	27	Brand Ringstraße [w15]	12.28	55	Lichtenbusch	15.47	5	Driescher Hof-Brand	18.58	55	Lichtenbusch	2.42 [G]	N1	Brand-Walh.-Oberforstb
8.32	45	Brand Schulzentrum	12.32	45	Brand Schulzentrum	15.53	15	Breinig Entengasse				2.42 [G]	N60	-----> [bl]
8.38	15	-----> [bg]	12.38	25	Stolberg Mühlener Bf.	15.55	35	Breinig Entengasse	19.02	45	Brand Schulzentrum			
8.38	25	Stolberg Mühlener Bf.	12.38 [G]	65	-----> [bf]	15.58	55	Lichtenbusch	19.08	25	Stolberg Mühlener Bf.			
8.47	5	Driescher Hof-Brand	12.47	5	Driescher Hof-Brand									
8.53	55	Lichtenbusch	12.48 [G]	15	Breinig Entengasse									

[F] = nur in den Ferien

[N] = nur in Nächten vor Samstagen, Sonn- und Feiertagen

[O] = täglich außer in Nächten vor Samstagen, Sonn- und Feiertagen

[S] = nur an Schultagen

ALT (Anruf-Linientaxi): fährt montags bis freitags ab 20 Uhr auf der Linie 15 als Anschluss an die Linie 35 bzw. 55

nur nach telefonischer Anmeldung mindestens 30 Minuten vor der Abfahrt unter Tel. 0241/4013999. Es gilt der AVV-Tarif

Sondertage: Heiligabend wie samstags (Ende ab ca. 17 Uhr), Silvester wie samstags (Sonderpl. Li. 44), 1. Weihnachtstag/Neujahr wie sonntags (Beginn ca. 9 Uhr), Rosenmontag wie samstags

[*A] = abweichender Fahrweg, siehe Linienvorlauf

[a11] = an Schleckheim Kapelle besteht Anschluss an Linie 11 nach Walheim - Schmithof - Sief

[ba] = mit Linie 15 nach Brand Ringstraße, dort besteht Anschluss an Linie 55 nach Lichtenbusch

[bb] = mit Linie 25 nach Brand Ringstraße, dort besteht Anschluss an Linie 35 nach Breinig Entengasse

[bc] = mit Linie 25 nach Brand Ringstraße, dort besteht Anschluss an Linie 55 nach Pascalstr.-Lichtenb.

[bd] = mit Linie 25 nach Brand Ringstraße, dort besteht Anschluss an Linie 55 nach Lichtenbusch

[be] = mit Linie 25 nach Brand Ringstraße, dort besteht Anschluss an Linie 35 nach Pascalstr.-Lichtenb.

[bf] = mit Linie 25 nach Brand Ringstraße, dort besteht Anschluss an Linie 65 nach Pascalstr.-Lichtenb.

[bg] = mit Linie 25 nach Brand Ringstraße, dort besteht Anschluss an Linie 15 nach Breinig Entengasse

[bh] = mit Linie 35 nach Brand, dort besteht Anschluss an Linie 15ALT nach Dorff

[bi] = mit Linie 55 nach Brand, dort besteht Anschluss an Linie 15ALT nach Dorff

[bj] = mit Linie 65 nach Brand Ringstraße, dort besteht Anschluss an Linie 55 nach Lichtenbusch

[bk] = mit Linie 65 nach Brand Ringstraße, dort besteht Anschluss an Linie 15 nach Breinigerberg

[bl] = mit Linie N1 nach Walheim, dort besteht Anschluss an Linie N60 nach Rott-Roetgen Post

[K] = Kleinbus bzw. Linientaxi (Anmeldung nicht erforderlich); die Beförderung von Fahrrädern, Gruppen und Kinderwagen ist nicht möglich.

[w15] = ab Brand Ringstraße weiter als Linie 15 in Richtung Krauthausen - Breinig

[w35] = ab Brand Ringstraße weiter als Linie 35 in Richtung Walheim - Breinig

[w55] = ab Brand Ringstraße weiter als Linie 55 in Richtung Lichtenbusch

[w65] = ab Brand Ringstraße weiter als Linie 65 in Richtung Niederforstbach

[wV] = fährt ab Schleckheim Aachener Straße weiter als Linie V

samstags

Zeit	Linie	Fahrtziel	Zeit	Linie	Fahrtziel	Zeit	Linie	Fahrtziel	Zeit	Linie	Fahrtziel			
5.10	25	Stolberg Mühlener Bf.	7.12	25	Stolberg Mühlener Bf.	8.27	45	Driescher Hof-Brand	9.29	27	Brand	10.27	45	Driescher Hof-Brand
5.40	55	Lichtenbusch	7.27	45	Brand Schulzentrum	8.29	27	Brand	9.42	25	Stolberg Mühlener Bf.	10.33	27	Brand Ringstraße [w65]
			7.29	27	Brand	8.42	25	Stolberg Mühlener Bf.	9.42	55	-----> [bn]	10.42	25	Stolberg Mühlener Bf.
6.12	25	Stolberg Mühlener Bf.	7.42	55	Lichtenbusch	8.42	55	-----> [bn]	9.57	45	Driescher Hof-Brand	10.42	65	-----> [bo]
6.27	45	Brand Schulzentrum	7.57	45	Brand Schulzentrum	8.57	45	Driescher Hof-Brand				10.53	55	Lichtenbusch
6.42	35	Breinig Entengasse							10.12	25	-----> [bp]	10.58	45	Brand Schulzentrum
6.44	27	Brand	8.12	25	Stolberg Mühlener Bf.	9.12	35	Breinig Entengasse	10.12	15ALT	-----> [bq]			
6.57	45	Brand Schulzentrum	8.12	35	-----> [bm]	9.27	45	Driescher Hof-Brand	10.12	35	Breinig Entengasse	11.08	25	Stolberg Mühlener Bf.

Fortsetzung siehe nächste Seite

Adenauerallee

Fortsetzung samstags

Zeit	Linie	Fahrtziel	Zeit	Linie	Fahrtziel	Zeit	Linie	Fahrtziel	Zeit	Linie	Fahrtziel	Zeit	Linie	Fahrtziel
11.17	5	Driescher Hof-Brand	13.38	25	Stolberg Mühlener Bf.	16.02	45	Brand Schulzentrum	18.47	5	Driescher Hof-Brand	22.12	55	Lichtenbusch
11.23	15ALT	-----> [bq]	13.38	65	-----> [bo]	16.08	25	Stolberg Mühlener Bf.	18.53	55	Lichtenbusch	22.27	45	Brand Schulzentrum
11.23	35	Breinig Entengasse	13.47	5	Driescher Hof-Brand	16.17	5	Driescher Hof-Brand	19.02	45	Brand Schulzentrum	22.42	25	Stolberg Mühlener Bf.
11.25	37	Brand	13.53	55	Lichtenbusch	16.23	35	Breinig Entengasse	19.08	25	Stolberg Mühlener Bf.	22.57	45	Driescher Hof-Brand
11.32	45	Brand Schulzentrum	14.02	45	Brand Schulzentrum	16.25	37	Brand	19.17	5	Driescher Hof-Brand	23.12	35	Niederforstb.-Breinig [*A]
11.38	25	Stolberg Mühlener Bf.	14.08	25	Stolberg Mühlener Bf.	16.32	45	Brand Schulzentrum	19.23	35	Breinig Entengasse	23.27	45	Driescher Hof-Brand
11.47	5	Driescher Hof-Brand	14.17	5	Driescher Hof-Brand	16.38	25	Stolberg Mühlener Bf.	19.25	27	Brand	23.42	25	Atsch Dreieck
11.53	55	Lichtenbusch	14.23	15ALT	-----> [bq]	16.47	5	Driescher Hof-Brand	19.32	45	Brand Schulzentrum	23.57	45	Driescher Hof-Brand
12.02	45	Brand Schulzentrum	14.23	35	Breinig Entengasse	16.53	55	Lichtenbusch	19.38	25	Stolberg Mühlener Bf.	0.12	55	Oberforstbach [a11]
12.08	25	Stolberg Mühlener Bf.	14.25	37	Brand Ringstraße [w65]	17.02	45	Brand Schulzentrum	19.47	5	Driescher Hof-Brand	0.32	45	Driescher Hof-Brand
12.17	5	Driescher Hof-Brand	14.32	45	Brand Schulzentrum	17.08	25	Stolberg Mühlener Bf.	19.53	55	Lichtenbusch	0.55	25	Atsch Dreieck
12.23	15ALT	-----> [bq]	14.38	25	Stolberg Mühlener Bf.	17.17	5	Driescher Hof-Brand	20.02	45	Brand Schulzentrum	1.15	N60	Walh-Rott-Simm-Imgenbr
12.23	35	Breinig Entengasse	14.38	65	-----> [bo]	17.23	35	Breinig Entengasse	20.08	25	Stolberg Mühlener Bf.	1.42	N1	Brand-Walh.-Oberforstb
12.25	37	Brand	14.47	5	Driescher Hof-Brand	17.25	37	Brand	20.17	45	Brand Schulzentrum	2.42	N1	Brand-Walh.-Oberforstb
12.32	45	Brand Schulzentrum	14.53	55	Lichtenbusch	17.32	45	Brand Schulzentrum	20.23	35	Breinig Entengasse	2.42	N60	-----> [br]
12.38	25	Stolberg Mühlener Bf.	15.02	45	Brand Schulzentrum	17.38	25	Stolberg Mühlener Bf.	20.32	27	Brand	3.42	N1	Brand-Walh.-Oberforstb
12.47	5	Driescher Hof-Brand	15.08	25	Stolberg Mühlener Bf.	17.47	5	Driescher Hof-Brand	20.33	45	Brand Schulzentrum			
12.53	55	Lichtenbusch	15.17	5	Driescher Hof-Brand	17.53	55	Lichtenbusch	20.42	25	Stolberg Mühlener Bf.			
13.02	45	Brand Schulzentrum	15.23	35	Breinig Entengasse	18.02	45	Brand Schulzentrum	20.57	55	Lichtenbusch			
13.08	25	Stolberg Mühlener Bf.	15.25	37	Brand	18.08	25	Stolberg Mühlener Bf.	20.57	45	Brand Schulzentrum			
13.17	5	Driescher Hof-Brand	15.32	45	Brand Schulzentrum	18.17	5	Driescher Hof-Brand						
13.23	15ALT	-----> [bq]	15.38	25	Stolberg Mühlener Bf.	18.23	35	Breinig Entengasse	21.12	35	Niederforstb.-Breinig [*A]			
13.23	35	Breinig Entengasse	15.47	5	Driescher Hof-Brand	18.25	27	Brand	21.27	45	Brand Schulzentrum			
13.25	37	Brand Ringstraße [w65]	15.53	55	Lichtenbusch	18.32	45	Brand Schulzentrum	21.42	25	Stolberg Mühlener Bf.			
13.32	45	Brand Schulzentrum				18.38	25	Stolberg Mühlener Bf.	21.57	45	Brand Schulzentrum			

ALT (Anruf-Linientaxi): fährt samstags ab 10 Uhr auf der Linie 15 als Anschluss an die Linie 35
nur nach telefonischer Anmeldung mindestens 30 Minuten vor der Abfahrt unter Tel. 0241/4013999. Es gilt der AVV-Tarif

Sondertage: Heiligabend wie samstags (Ende ab ca. 17 Uhr), **Silvester** wie samstags (Sonderfpl. Li. 44), **1.Weihnachtstag/Neujahr** wie sonntags (Beginn ca. 9 Uhr), **Rosenmontag** wie samstags

[*A] = abweichender Fahrweg, siehe Linienvorlauf
 [a11] = an Schleckheim Kapelle besteht Anschluss an Linie 11 nach Walheim - Schmithof - Sief
 [bm] = mit Linie 25 nach Brand Ringstraße, dort besteht Anschluss an Linie 35 nach Breinig Entengasse
 [bn] = mit Linie 25 nach Brand Ringstraße, dort besteht Anschluss an Linie 55 nach Lichtenbusch
 [bo] = mit Linie 25 nach Brand Ringstraße, dort besteht Anschluss an Linie 65 nach Niederforstbach
 [bp] = mit Linie 35 nach Brand Ringstraße, dort besteht Anschluss an Linie 25 nach Stolberg Mühlener Bf.
 [bq] = mit Linie 35 nach Brand, dort besteht Anschluss an Linie 15ALT nach Dorff
 [br] = mit Linie N1 nach Walheim, dort besteht Anschluss an Linie N60 nach Rott-Roetgen Post
 [w65] = ab Brand Ringstraße weiter als Linie 65 in Richtung Niederforstbach

sonn- und feiertags

Zeit	Linie	Fahrtziel	Zeit	Linie	Fahrtziel	Zeit	Linie	Fahrtziel	Zeit	Linie	Fahrtziel	Zeit	Linie	Fahrtziel
5.40	25	Brand	10.27	45	Brand Schulzentrum	14.27	45	Brand Schulzentrum	18.42	25	Stolberg Mühlener Bf.	22.57	45	Driescher Hof-Brand
6.12	35	Brand	10.42	25	Stolberg Mühlener Bf.	14.42	25	Stolberg Mühlener Bf.	18.57	45	Brand Schulzentrum	23.12	35	Niederforstb.-Breinig [*A]
6.12	55ALT	-----> [bs]	10.57	45	Brand Schulzentrum	14.57	45	Brand Schulzentrum	19.12	35	Niederforstb.-Breinig [*A]	23.27	45	Driescher Hof-Brand
6.42	25	Stolberg Mühlener Bf.	11.12	35	Niederforstb.-Breinig [*A]	15.12	35	Niederforstb.-Breinig [*A]	19.27	45	Brand Schulzentrum	23.42	25	Atsch Dreieck
7.12	35	Niederforstb.-Breinig [*A]	11.27	45	Brand Schulzentrum	15.27	45	Brand Schulzentrum	19.42	25	Stolberg Mühlener Bf.	23.57	45	Driescher Hof-Brand
7.12	66	-----> [bt]	11.31 [☀]	66	Fahrradbus Kalterherb. [*A][w5]	15.42	25	Stolberg Mühlener Bf.	19.57	45	Brand Schulzentrum	0.12	55	Oberforstbach [a11]
7.42	25	Brand	11.42	25	Stolberg Mühlener Bf.	15.57	45	Brand Schulzentrum	20.12	55	Lichtenbusch	0.32 [☉]	45	Driescher Hof-Brand
8.12	55	Lichtenbusch	11.57	45	Brand Schulzentrum	16.12	55	Lichtenbusch	20.27	45	Brand Schulzentrum	0.55 [☉]	25	Atsch Dreieck
8.42	25	Stolberg Mühlener Bf.	12.12	55	Lichtenbusch	16.27	45	Brand Schulzentrum	20.42	25	Stolberg Mühlener Bf.	0.55 [☉]	25	Brand
8.57	45	Brand Schulzentrum	12.27	45	Brand Schulzentrum	16.42	25	Stolberg Mühlener Bf.	20.57	45	Brand Schulzentrum	1.15 [☉]	N60	Walh-Rott-Simm-Imgenbr
9.12	35	Niederforstb.-Breinig [*A]	12.42	25	Stolberg Mühlener Bf.	16.57	45	Brand Schulzentrum	21.12	35	Niederforstb.-Breinig [*A]	1.42 [☉]	N1	Brand-Walh.-Oberforstb
9.27	45	Brand Schulzentrum	12.57	45	Brand Schulzentrum	17.12	35	Niederforstb.-Breinig [*A]	21.27	45	Brand Schulzentrum	2.42 [☉]	N1	Brand-Walh.-Oberforstb
9.31 [☀]	66	Fahrradbus Kalterherb. [*A][w5]	13.12	35	Niederforstb.-Breinig [*A]	17.27	45	Brand Schulzentrum	21.42	25	Stolberg Mühlener Bf.	2.42 [☉]	N60	-----> [bu]
9.42	25	Stolberg Mühlener Bf.	13.27	45	Brand Schulzentrum	17.42	25	Stolberg Mühlener Bf.	21.57	45	Brand Schulzentrum	3.42 [☉]	N1	Brand-Walh.-Oberforstb
9.57	45	Brand Schulzentrum	13.42	25	Stolberg Mühlener Bf.	17.57	45	Brand Schulzentrum	22.12	55	Lichtenbusch			
10.12	55	Lichtenbusch	13.57	45	Brand Schulzentrum	18.12	55	Lichtenbusch	22.27	45	Brand Schulzentrum			
			14.12	55	Lichtenbusch	18.27	45	Brand Schulzentrum	22.42	25	Stolberg Mühlener Bf.			

[☉] = nur in Nächten vor Samstagen, Sonn- und Feiertagen
 [☉] = täglich **außer** in Nächten vor Samstagen, Sonn- und Feiertagen
 [☀] = nur in der Sommersaison (von Karfreitag, 29. März 2024 bis Allerheiligen, 1. November 2024 sowie ab Karfreitag, 18. April 2025)

ALT (Anruf-Linientaxi): fährt sonn- und feiertags morgens auf der Linie 55 als Anschluss an die Linie 35
nur nach telefonischer Anmeldung mindestens 30 Minuten vor der Abfahrt unter Tel. 0241/4013999. Es gilt der AVV-Tarif

Sondertage: Heiligabend wie samstags (Ende ab ca. 17 Uhr), **Silvester** wie samstags (Sonderfpl. Li. 44), **1.Weihnachtstag/Neujahr** wie sonntags (Beginn ca. 9 Uhr), **Rosenmontag** wie samstags

[*A] = abweichender Fahrweg, siehe Linienvorlauf
 [a11] = an Schleckheim Kapelle besteht Anschluss an Linie 11 nach Walheim - Schmithof - Sief
 [bs] = mit Linie 35 nach Brand, dort besteht Anschluss an Linie 55ALT nach Schmithof Kirche
 [bt] = mit Linie 35 nach Brand Ringstraße, dort besteht Anschluss an Linie 66 nach Monschau Altstadt
 [bu] = mit Linie N1 nach Walheim, dort besteht Anschluss an Linie N60 nach Rott-Roetgen Post
 [w5] = ab Monschau weiter als Linie 85 nach Kalterherberg

Linienverlauf

- Linie N1** **Nachtexpress, fährt nur in den Nächten vor Samstagen, Sonn- und Feiertagen:**
 Schönforst - Trierer Platz - Tilsiter Straße - Danziger Straße - Glatzer Straße - Gut Grauenhof - Brander Feld
 - Schagenstraße - Brand Schulzentrum - Heussstraße - Ringstraße - Brand - Steinebrück - Rollefbachweg - Klausen
 - Napoleonsberg - Kornelimünster - Venwegener Straße - Iternberg - Schmittchen - **Walheim** - Hochhausring
 -...- Schleckheim Kapelle -...- **Oberforstbach** -...- **Elisenbrunnen**
- Linie N60** **Nachtexpress, fährt nur in den Nächten vor Samstagen, Sonn- und Feiertagen:**
 Schönforst - Trierer Platz - Königsberger Straße - Eckenerstraße - Brand Ringstraße - Brand - Steinebrück
 - Rollefbachweg - Klausen - Napoleonsberg - Kornelimünster - Venwegener Straße - Iternberg - Schmittchen - Walheim
 -...- Hahn -...- Abzweigung Venwegen -...- Rott -...- Roetgen -...- Lammersdorf -...- Rollesbroich -...- **Simmerath Bushof**
 -...- Kesternich -...- **Imgenbroich Bushof**
- Linie 5** Schönforst - Trierer Platz - Tilsiter Straße - Danziger Straße - Glatzer Straße - Gut Grauenhof - Brander Feld
 - Schagenstraße - **Brand Schulzentrum** - Heussstraße - Ringstraße - **Brand**
- Linie 15** Schönforst - Trierer Platz - Königsberger Straße - Eckenerstraße - Brand Ringstraße - **Brand** - Steinebrück
 - Rollefbachweg - Krauthausen - Siedlung - Fuchskaul - Dorff - Breinig Weiherstraße - Breinigerheide - Bahnhof
 - **Breinig Denkmal** - Breinig Entengasse - Gartengasse - Siedlung - **Breinigerberg** - Waldschänke - Nachtigällchen
 - Vicht Brücke -...- **Mausbach**
- Linie 15ALT** **Fahrweg mit Ziel "Breinig Entengasse":** ab Breinig Denkmal: Kirche - **Breinig Entengasse**
 Verkehr mit *Anruf-Liniertaxi (ALT)* als Anschluss an Linie 35 bzw. 55 von Brand nach Krauthausen - Dorff. Anmeldung bis 30 Minuten vor Fahrtbeginn erforderlich unter Tel. 0241 4013999
Fahrtweg ab Brand: Krauthausen - Siedlung - Fuchskaul - **Dorff**
 (es gilt der AVV-Tarif)
- Linie 25** Schönforst - Trierer Platz - Königsberger Str. - Eckenerstraße - Brand Ringstraße - **Brand** - Kolpingstraße
 - Eilendorfer Straße - Goertzbrunnstraße - Freund - Elgermühle - Büsbach Friedhof - Kirche - Büsbach Markt
 - Aachener Straße - Bischofstraße - Büsbacher Berg - Finkensief - **Stolberg Altstadt** - Rathaus - Rosental
 - **Stolberg Mühlener Bf.** - Salmstraße - Stolberg Mühlener Brücke - Eisenbahnstraße - Schneidmühle - **Atsch Dreieck**
- Linie 27** Drosselweg - Schwalbenweg - Meisenweg - Rödgerbach - Zieglerstraße - Gut Weide - Debyestraße - Zentis
 - Kellershausstraße - Hermann-Löns-Straße - Erberichshofstraße - Am Tiergarten - Richard-Wagner-Straße
 - **Brand Ringstraße** - **Brand**
- Linie 35** Schönforst - Trierer Platz - Königsberger Straße - Eckenerstraße - Brand Ringstraße - **Brand** - Steinebrück
 - Rollefbachweg - Kornelimünster Klausen - Napoleonsberg - Kornelimünster -...- Walheim -...- Hahn Kirche
 - Venwegen Abzweigung -...- Breinigerheide -...- **Breinig Entengasse**
Fahrtweg [*A]: ab **Brand** - Brand Schwimmhalle - Wolferskaul - Niederforstbach - Pützgasse - Bau
 - Kornelimünster Auf der Gallich -...- Schulberg -...- Nütheim -...- Walheim, weiter normaler Linienweg
- Linie 37** **wie Linie 27**
- Linie 45** **wie Linie 5**
- Linie 55** Schönforst - Trierer Platz - Königsberger Straße - Eckenerstraße - Brand Ringstraße - **Brand** - Brand Schwimmhalle
 - Wolferskaul - Niederforstbach - Pützgasse - Bau - Kornelimünster Auf der Gallich - Steinkaulweid - Schulberg
 - Meischenfeld - Schleckheimer Straße - Schleckheim Aachener Straße - **Schleckheim Kapelle**
 -...- **Oberforstbach** -...- **Lichtenbusch**
Fahrtweg [*A]: ab Schleckheim Aachener Straße - SCHUMAG -...- Oberforstbach Pascalstraße -...- **Lichtenbusch**
- Linie 55ALT** Verkehr mit *Anruf-Liniertaxi (ALT)* als Anschluss an Linie 35 von Brand nach Kornelimünster - Lichtenbusch. Anmeldung bis 30 Minuten vor Fahrtbeginn erforderlich unter Tel. 0241 4013999
Fahrtweg ab Brand: Schwimmhalle - Wolferskaul - Niederforstbach - Pützgasse - Bau - Kornelimünster Auf der Gallich
 - Steinkaulweid - Schulberg - Meischenfeld - Schleckheimer Straße - Aachener Straße - Schleckheim Kapelle
 -...- Oberforstbach -...- **Lichtenbusch**
 (es gilt der AVV-Tarif)
- Linie 65** Schönforst - Trierer Platz - Königsberger Straße - Eckenerstraße - Brand Ringstraße - Brand - Rollefer Berg - Vennblick
 - Kollenbruch - Wolferskaul - **Niederforstbach** - Pützgasse - Bau - Kornelimünster Auf der Gallich - Steinkaulweid
 - Schulberg - Meischenfeld - Schleckheimer Straße - **Schleckheim Aachener Straße** - SCHUMAG - Nerscheider Weg
 - Auf dem Bahnes - Oberforstbach Pascalstraße - Gewerbegebiet - Laschet - Erlenpütz - **Lichtenbusch**
- Linie 66** Schönforst - Trierer Platz - Königsberger Straße - Eckener Straße - Ringstraße - Brand - Steinebrück - Rollefbachweg
 - Klausen - Napoleonsberg - Kornelimünster - Venwegener Straße - Iternberg - Schmittchen - Walheim - Freizeitgelände
 - Friesenrath - Relais Königsberg - ... - **Roetgen Wanderstation** - Markt - Am Kloster - **Roetgen Post** - ...
 - Fringshaus - Konzen Bahnhof - Schmiede - ... - **Imgenbroich Bushof** - Nord - Süd - ... - Flora - **Monschau Altstadt**



montags bis freitags

Zeit	Linie	Fahrtziel	Zeit	Linie	Fahrtziel	Zeit	Linie	Fahrtziel	Zeit	Linie	Fahrtziel
4.27	25	Vaals Grenze	7.47	25	Vaals Busstation	11.26	5	Uniklinik	15.07	55	Elisenbrunnen
4.44	45	Uniklinik	7.52	65	Elisenbrunnen	11.31	37	Lemiers	15.11	45	Uniklinik
4.44	55	-----> [ba]	7.56	5	Uniklinik	11.32	35	Vaals Grenze	15.17	25	Vaals Busstation
4.59	25	Vaals Busstation	7.57	55	Elisenbrunnen	11.41	45	Uniklinik	15.22	65	Elisenbrunnen
5.14	25	-----> [bb]	8.01	27	Kohlscheid Bank	11.47	25	Vaals Busstation	15.26	5	Uniklinik
5.14	45	Uniklinik	8.02	35	Vaals Grenze	11.56	5	Uniklinik	15.31	27	Laurensberg Schulztr.
5.29	25	Vaals Busstation	8.07	15	Elisenbrunnen	12.01	27	Kohlscheid Bank	15.32	35	Vaals Grenze
5.40	27	Aachen Bushof [w33]	8.11	45	Uniklinik	12.02	55	Vaals Grenze	15.41	45	Uniklinik
5.44	25	-----> [bb]	8.17	25	Vaals Busstation	12.11	45	Uniklinik	15.42	55	Elisenbrunnen
5.44	45	Uniklinik	8.22	65	Elisenbrunnen	12.17	25	Vaals Busstation	15.47	25	Vaals Busstation
5.59	66	Aachen Bushof	8.26	5	Uniklinik	12.26	45	Uniklinik	15.52	15	Elisenbrunnen
5.59	35	Vaals Grenze	8.31	27	Laurensberg Schulztr.	12.31	37	Lemiers	15.56	5	Uniklinik
6.06	45	Uniklinik	8.32	35	Vaals Grenze	12.32	35	Vaals Grenze	16.01	27	Kohlscheid Bank
6.13	25	Vaals Busstation	8.37	55	Elisenbrunnen	12.41	45	Uniklinik	16.02	35	Vaals Grenze
6.15	27	Aachen Bf. Rothe Erde [a7]	8.41	45	Uniklinik	12.47	25	Vaals Busstation	16.07	55	Elisenbrunnen
6.25	5	Uniklinik	8.42	15	Elisenbrunnen	12.56	45	Uniklinik	16.11	45	Uniklinik
6.31	27	Laurensberg Schulztr.	8.47	25	Vaals Busstation	13.01	27	Kohlscheid Bank	16.16	27	Aachen Bushof
6.32	55	Vaals Grenze	8.52	65	Elisenbrunnen	13.02	55	Vaals Grenze	16.17	25	Vaals Busstation
6.41	45	Uniklinik	8.56	5	Uniklinik	13.11	45	Uniklinik	16.22	65	Elisenbrunnen
6.47	25	Vaals Busstation	9.01	27	Laurensberg Schulztr.	13.17	25	Vaals Busstation	16.26	5	Uniklinik
6.52	65	Elisenbrunnen	9.02	55	Vaals Grenze	13.22	65	Elisenbrunnen	16.31	27	Laurensberg Schulztr.
6.56	5	Uniklinik	9.11	45	Uniklinik	13.26	45	Uniklinik	16.32	35	Vaals Grenze
7.01	27	Laurensberg Schulztr.	9.17	25	Vaals Busstation	13.31	37	Lemiers	16.37	55	Elisenbrunnen
7.02	35	Vaals Grenze	9.26	5	Uniklinik	13.32	35	Vaals Grenze	16.41	45	Uniklinik
7.07 [G]	55	Aachen Bushof	9.31	27	Laurensberg Schulztr.	13.41	45	Uniklinik	16.46	27	Aachen Bushof
7.07 [G]	55	Elisenbrunnen	9.32	35	Vaals Grenze	13.47	25	Vaals Busstation	16.47	25	Vaals Busstation
7.07 [G]	45	Bf. Rothe Erde (Ronh.W) [wV]	9.41	45	Uniklinik	13.56	45	Uniklinik	16.52	15	Elisenbrunnen
7.11	45	Uniklinik	9.47	25	Vaals Busstation	13.57 [G]	65	Elisenbrunnen	16.56	5	Uniklinik
7.12 [G]	15	Elisenbrunnen	9.51	73	Uniklinik	14.01	27	Kohlscheid Bank	17.01	27	Kohlscheid Bank
7.12 [G]	15	AC Bush. (Laurensb.SZ)	9.56	5	Uniklinik	14.02	35	Vaals Grenze	17.02	35	Vaals Grenze
7.16 [G]	45	Aachen Bushof [w43]	10.01	27	Kohlscheid Bank	14.07	55	Elisenbrunnen	17.07	55	Elisenbrunnen
7.16 [G]	27	Ponttor	10.02	55	Vaals Grenze	14.11	45	Uniklinik	17.11	45	Uniklinik
7.16 [G]	27	Laurensberg Schulztr. [nl]	10.11	45	Uniklinik	14.17	25	Vaals Busstation	17.16	27	Aachen Bushof
7.17	25	Vaals Busstation	10.17	25	Vaals Busstation	14.22	65	Elisenbrunnen	17.17	25	Vaals Busstation
7.22	65	Elisenbrunnen	10.26	5	Uniklinik	14.26	5	Uniklinik	17.22	65	Elisenbrunnen
7.26	5	Uniklinik	10.31	27	Laurensberg Schulztr.	14.31	37	Lemiers	17.26	5	Uniklinik
7.27 [G]	55	Elisenbrunnen	10.32	35	Vaals Grenze	14.32	35	Vaals Grenze	17.31	27	Laurensberg Schulztr.
7.28 [G]	27	Laurensberg Schulztr. [nl]	10.41	45	Uniklinik	14.37	55	Elisenbrunnen	17.32	35	Vaals Grenze
7.31 [G]	27	Laurensberg Schulztr.	10.47	25	Vaals Busstation	14.41	45	Uniklinik	17.37	55	Elisenbrunnen
7.32	35	Vaals Grenze	10.56	5	Uniklinik	14.47	25	Vaals Busstation	17.41	45	Uniklinik
7.36	73	Uniklinik	11.01	27	Laurensberg Schulztr.	14.52	15	Elisenbrunnen	17.47	25	Vaals Busstation
7.37	55	Elisenbrunnen	11.02	55	Vaals Grenze	14.56	5	Uniklinik	17.56	5	Uniklinik
7.41	45	Uniklinik	11.11	45	Uniklinik	15.01	27	Kohlscheid Bank	18.01	27	Kohlscheid Bank
7.42	15	Elisenbrunnen	11.17	25	Vaals Busstation	15.02	35	Vaals Grenze	18.02	55	Vaals Grenze
7.45 [G]	66	Aachen Bushof							18.11	45	Uniklinik

[G] = nur in den Ferien

[N] = nur in Nächten vor Samstagen, Sonn- und Feiertagen

[S] = nur an Schultagen

Sondertage: Heiligabend wie samstags (Ende ab ca. 17 Uhr), Silvester wie samstags (Sonderpl. Li. 44), 1. Weihnachtstag/Neujahr wie sonntags (Beginn ca. 9 Uhr), Rosenmontag wie samstags

[a7] = an Bf. Rothe Erde besteht Anschluss an Linie 7 in Richtung Normaluhr - Elisenbrunnen - Aachen Bushof

[ba] = mit Linie 45 nach Reutershag, dort besteht Anschluss an Linie 55 nach Vaals Grenze

[bb] = mit Linie 45 nach Reutershag, dort besteht Anschluss an Linie 25 nach Vaals Busstation

[nl] = fährt nicht über Laurentiusstraße und Laurensberg Kirche!

[w33] = ab Aachen Bushof weiter als Linie 33 in Richtung Ponttor - Uniklinik - Vaals

[w43] = ab Aachen Bushof weiter als Linie 43 über Hanbruch zur Uniklinik

[w7] = ab Aachen Bushof weiter als Linie 7 in Richtung Ponttor - Laurensberg - Richterich Schönau

[wN7] = ab Aachen Bushof weiter als Linie N7 in Richtung Hanbruch - Kelmis; an Aachen Bushof besteht Anschluss an alle Nachtexpress-Linien

[wN8] = ab Elisenbrunnen weiter als Linie N8 in Richtung Eilendorf - Stolberg; am Elisenbrunnen besteht Anschluss an alle Nachtexpress-Linien

[wV] = ab Bf. Rothe Erde weiter als Linie V in Richtung Normaluhr - Ronheider Weg

Linienverlauf

Linie N5	Nachtexpress, fährt nur in den Nächten vor Samstagen, Sonn- und Feiertagen:
Linie 5	Zeppelinstraße - Bf. Rothe Erde - Goerdelerstraße - Viktoriaallee - Schlossstraße - Normaluhr - Aachen Hbf. - Misereor - Alter Posthof - Elisenbrunnen
Linie 15	Zeppelinstraße - Bf. Rothe Erde - Elsassstraße - Josefsskirche - Scheibenstraße - Kaiserplatz - Hansemannplatz - Aachen Bushof - Elisenbrunnen - Alter Posthof
Linie 25	Zeppelinstraße - Bf. Rothe Erde - Elsassstraße - Josefsskirche - Scheibenstraße - Kaiserplatz - Hansemannplatz - Aachen Bushof - Elisenbrunnen - Alter Posthof - Annastraße - Karlsgraben - Schanz - Gartenstraße - Kuckelkorn - Venskyhäuschen - Westfriedhof - Uniklinik
Linie 27	Zeppelinstraße - Bf. Rothe Erde - Elsassstraße - Josefsskirche - Scheibenstraße - Kaiserplatz - Hansemannplatz - Aachen Bushof - Elisenbrunnen - Alter Posthof - Annastraße - Karlsgraben - Schanz - Gartenstraße - Kuckelkorn - Venskyhäuschen - Westfriedhof - Steppenberg - Reutershag - Schmiedgasse - Keltenstraße - Püngelerstraße - Vaals Grenze - Vaals Busstation
Linie 35	Zeppelinstraße - Bf. Rothe Erde - Elsassstraße - Josefsskirche - Scheibenstraße - Kaiserplatz - Hansemannplatz - Aachen Bushof - Elisenbrunnen - Alter Posthof - Annastraße - Karlsgraben - Schanz - Gartenstraße - Kuckelkorn - Venskyhäuschen - Westfriedhof - Steppenberg - Reutershag - Schmiedgasse - Keltenstraße - Püngelerstraße - Vaals Grenze
Linie 37	Zeppelinstraße - Bf. Rothe Erde - Elsassstraße - Josefsskirche - Scheibenstraße - Kaiserplatz - Hansemannplatz - Aachen Bushof - Elisenbrunnen - Alter Posthof - Annastraße - Karlsgraben - Schanz - Gartenstraße - Kuckelkorn - Venskyhäuschen - Westfriedhof - Steppenberg - Reutershag - Philipp-Neri-Weg - Kullen - Steinbergweg - Uniklinik
Linie 55	wie Linie 35
Linie 65	wie Linie 15
Linie 66	Zeppelinstraße - Bahnhof Rothe Erde - Elsassstraße - Josefsskirche - Scheibenstraße - Kaiserplatz - Hansemannplatz - Aachen Bushof
Linie 73	Zeppelinstraße - Bf. Rothe Erde - Elsassstraße - Josefsskirche - Scheibenstraße - Kaiserplatz - Willy-Brandt-Platz - Aachen Bushof - Minoritenstraße - Driescher Gässchen - Ponttor - Audimax - Westbahnhof - Mies-van-der-Rohe-Straße - Hainbuchenstraße - Halifaxstraße - Auf der Hörn - Hörn Brücke - Forckenbeckstraße - Campus Melaten - Otto-Blumenthal-Straße - Wendlingweg - Worringerweg - Uniklinik



Adenauerallee

samstags

Zeit	Linie	Fahrtziel	Zeit	Linie	Fahrtziel	Zeit	Linie	Fahrtziel	Zeit	Linie	Fahrtziel	Zeit	Linie	Fahrtziel
4.50	45	Uniklinik	10.13	25	Vaals Busstation	13.26	5	Uniklinik	16.31	27	Laurensberg Schulztr.	19.35	35	Vaals Grenze
5.17	25	Vaals Grenze	10.22	5	Uniklinik	13.31	37	Lemiers	16.32	35	Vaals Grenze	19.45	25	Vaals Busstation
5.29	45	Uniklinik	10.31	37	Lemiers	13.32	35	Vaals Grenze	16.41	45	Uniklinik	19.55	45	Uniklinik
5.44	25	Vaals Grenze	10.32	35	Vaals Grenze	13.41	45	Uniklinik	16.47	25	Vaals Busstation	20.05	55	Vaals Grenze
5.59	45	Uniklinik	10.41	45	Uniklinik	13.47	25	Vaals Busstation	16.56	5	Uniklinik	20.13	25	Vaals Busstation
6.14	25	Vaals Grenze	10.47	25	Vaals Busstation	13.56	5	Uniklinik	17.02	55	Vaals Grenze	20.28	45	Uniklinik
6.25	27	Aachen Bushof	10.56	5	Uniklinik	14.02	55	Vaals Grenze	17.11	45	Uniklinik	20.43	35	Vaals Grenze
6.29	45	Uniklinik	11.02	55	Vaals Grenze	14.11	45	Uniklinik	17.17	25	Vaals Busstation	20.59	45	Uniklinik
6.44	55	Vaals Grenze	11.11	45	Uniklinik	14.17	25	Vaals Busstation	17.26	5	Uniklinik	21.14	25	Vaals Busstation
6.59	45	Uniklinik	11.17	25	Vaals Busstation	14.26	5	Uniklinik	17.31	27	Laurensberg Schulztr.	21.29	45	Uniklinik
7.14	25	Vaals Busstation	11.26	5	Uniklinik	14.31	37	Lemiers	17.32	35	Vaals Grenze	21.44	55	Vaals Grenze
7.25	27	Aachen Bushof	11.31	37	Lemiers	14.32	35	Vaals Grenze	17.41	45	Uniklinik	21.59	45	Uniklinik
7.29	45	Uniklinik	11.32	35	Vaals Grenze	14.41	45	Uniklinik	17.47	25	Vaals Busstation	22.14	25	Vaals Busstation
7.44	35	Vaals Grenze	11.41	45	Uniklinik	14.47	25	Vaals Busstation	17.56	5	Uniklinik	22.29	45	Uniklinik
7.59	45	Uniklinik	11.47	25	Vaals Busstation	14.56	5	Uniklinik	18.02	55	Vaals Grenze	22.44	35	Vaals Grenze
8.14	25	Vaals Busstation	11.56	5	Uniklinik	15.02	55	Vaals Grenze	18.11	45	Uniklinik	22.59	45	Uniklinik
8.25	27	Aachen Bushof	12.02	55	Vaals Grenze	15.11	45	Uniklinik	18.17	25	Vaals Busstation	23.14	25	Vaals Grenze
8.29	45	Uniklinik	12.11	45	Uniklinik	15.17	25	Vaals Busstation	18.26	5	Uniklinik	23.29	45	Uniklinik
8.43	35	Vaals Grenze	12.17	25	Vaals Busstation	15.26	5	Uniklinik	18.31	27	Laurensberg Schulztr.	23.44	55	Vaals Grenze
8.58	45	Uniklinik	12.26	5	Uniklinik	15.31	37	Lemiers	18.32	35	Vaals Grenze	0.29	25	Vaals Grenze
9.13	25	Vaals Busstation	12.31	37	Lemiers	15.32	35	Vaals Grenze	18.41	45	Uniklinik	1.16	25	Aachen Bushof [wN7]
9.23	27	Aachen Bushof	12.32	35	Vaals Grenze	15.41	45	Uniklinik	18.47	25	Vaals Busstation	2.13	N5	Elisenbrunnen [wN8]
9.28	45	Uniklinik	12.41	45	Uniklinik	15.47	25	Vaals Busstation	18.56	5	Uniklinik	3.13	N5	Elisenbrunnen [wN8]
9.43	25	Vaals Busstation	12.47	25	Vaals Busstation	15.56	5	Uniklinik	19.02	55	Vaals Grenze			
9.58	45	Uniklinik	12.56	5	Uniklinik	16.02	55	Vaals Grenze	19.11	45	Uniklinik			
			13.02	55	Vaals Grenze	16.11	45	Uniklinik	19.17	25	Vaals Busstation			
			13.11	45	Uniklinik	16.17	25	Vaals Busstation	19.26	45	Uniklinik			
			13.17	25	Vaals Busstation	16.26	5	Uniklinik	19.31	27	Laurensberg Kirche			

Sondertage: Heiligabend wie samstags (Ende ab ca. 17 Uhr), **Silvester** wie samstags (Sonderfpl. Li. 44), **1.Weihnachtstag/Neujahr** wie sonntags (Beginn ca. 9 Uhr), **Rosenmontag** wie samstags

[wN7] = ab Aachen Bushof weiter als Linie N7 in Richtung Hanbruch - Kelmis; an Aachen Bushof besteht Anschluss an alle Nachtexpress-Linien

[wN8] = ab Elisenbrunnen weiter als Linie N8 in Richtung Eilendorf - Stolberg; am Elisenbrunnen besteht Anschluss an alle Nachtexpress-Linien

sonn- und feiertags

Zeit	Linie	Fahrtziel	Zeit	Linie	Fahrtziel	Zeit	Linie	Fahrtziel	Zeit	Linie	Fahrtziel	Zeit	Linie	Fahrtziel
5.17	45	Uniklinik	10.29	45	Uniklinik	14.28	45	Uniklinik	18.28	45	Uniklinik	22.14	25	Vaals Busstation
5.44	45	Uniklinik	10.44	35	Vaals Grenze	14.43	35	Vaals Grenze	18.43	35	Vaals Grenze	22.29	45	Uniklinik
6.14	25	Vaals Grenze	10.59	45	Uniklinik	14.58	45	Uniklinik	18.58	45	Uniklinik	22.44	35	Vaals Grenze
6.44	45	Uniklinik	11.14	25	Vaals Busstation	15.13	25	Vaals Busstation	19.13	25	Vaals Busstation	22.59	45	Uniklinik
7.14	25	Vaals Grenze	11.29	45	Uniklinik	15.28	45	Uniklinik	19.28	45	Uniklinik	23.14	25	Vaals Grenze
7.44	45	Uniklinik	11.43	55	Vaals Grenze	15.43	55	Vaals Grenze	19.42 [☀]	66	Fahrradbus AC Bushof	23.29	45	Uniklinik
8.14	25	Vaals Grenze	11.58	45	Uniklinik	15.58	45	Uniklinik	19.43	55	Vaals Grenze	23.44	55	Vaals Grenze
8.29	45	Uniklinik	12.13	25	Vaals Busstation	16.13	25	Vaals Busstation	19.58	45	Uniklinik	0.29	25	Vaals Grenze
8.44	35	Vaals Grenze	12.28	45	Uniklinik	16.28	45	Uniklinik	20.13	25	Vaals Busstation	1.16 [Ⓝ]	25	Aachen Bushof [wN7]
8.59	45	Uniklinik	12.43	35	Vaals Grenze	16.43	35	Vaals Grenze	20.28	45	Uniklinik	2.13 [Ⓝ]	N5	Elisenbrunnen [wN8]
9.14	25	Vaals Busstation	12.58	45	Uniklinik	16.58	45	Uniklinik	20.43	35	Vaals Grenze	3.13 [Ⓝ]	N5	Elisenbrunnen [wN8]
9.29	45	Uniklinik	13.13	25	Vaals Busstation	17.13	25	Vaals Busstation	20.59	45	Uniklinik			
9.44	55	Vaals Grenze	13.28	45	Uniklinik	17.28	45	Uniklinik	21.14	25	Vaals Busstation			
9.59	45	Uniklinik	13.43	55	Vaals Grenze	17.43	55	Vaals Grenze	21.29	45	Uniklinik			
10.14	25	Vaals Busstation	13.58	45	Uniklinik	17.58	45	Uniklinik	21.44	55	Vaals Grenze			
			14.13	25	Vaals Busstation	18.13	25	Vaals Busstation	21.59	45	Uniklinik			

[Ⓝ] = nur in Nächten vor Samstagen, Sonn- und Feiertagen

[☀] = nur in der Sommersaison (von Karfreitag, 29. März 2024 bis Allerheiligen, 1. November 2024 sowie ab Karfreitag, 18. April 2025)

Sondertage: Heiligabend wie samstags (Ende ab ca. 17 Uhr), **Silvester** wie samstags (Sonderfpl. Li. 44), **1.Weihnachtstag/Neujahr** wie sonntags (Beginn ca. 9 Uhr), **Rosenmontag** wie samstags


[wN7] = ab Aachen Bushof weiter als Linie N7 in Richtung Hanbruch - Kelmis; an Aachen Bushof besteht Anschluss an alle Nachtexpress-Linien


[wN8] = ab Elisenbrunnen weiter als Linie N8 in Richtung Eilendorf - Stolberg; am Elisenbrunnen besteht Anschluss an alle Nachtexpress-Linien

Abfahrten in Echtzeit
auf aseag.de



montags bis freitags

Zeit	Linie	Fahrtziel	Zeit	Linie	Fahrtziel	Zeit	Linie	Fahrtziel	Zeit	Linie	Fahrtziel
6.48	30	Hüls-Süsterau	10.24	30	Hüls	14.41	30	Eulershof	16.30	30	Eulershof
7.24	30	Hüls-Uniklinik	11.54	30	Hüls	15.20	30	Eulershof	17.00	30	Eulershof
7.48	30	A S E A G	12.57 	30	Haaren Denkmal [*A]	15.45	30	Eulershof	17.20	30	Eulershof
8.54	30	Hüls	13.51	30	Haaren Denkmal [*A]	16.00	30	Eulershof			
						16.20	30	Eulershof			

 = nur an Schultagen

Sondertage: Heiligabend wie samstags (Ende ab ca. 17 Uhr), Silvester wie samstags (Sonderfpl. Li. 44), 1.Weihnachtstag/Neujahr wie sonntags (Beginn ca. 9 Uhr), Rosenmontag wie samstags

[*A] = abweichender Fahrweg, siehe Linienverlauf


samstags

Zeit	Linie	Fahrtziel	Zeit	Linie	Fahrtziel	Zeit	Linie	Fahrtziel	Zeit	Linie	Fahrtziel
keine Fahrt											

sonn- und feiertags


Zeit	Linie	Fahrtziel	Zeit	Linie	Fahrtziel	Zeit	Linie	Fahrtziel	Zeit	Linie	Fahrtziel
keine Fahrt											

Linienverlauf

Linie 30 Hickelweg - Fringsgraben - Barbarakirche - Continental - Rottstraße - Hüls Gewerbegebiet - **Hüls** - ASEAG - Prager Ring - Schwarzer Weg - Grüner Winkel - Feldchen - **Eulershof** - Sportpark Soers - Alter Tivoli - Karolingerstraße - Ehrenmal/Lousberg - **Ponttor** - Audimax -  **Westbahnhof** - Süsterfeld - Europadorf - Süsterau - Gewerbegebiet Schlottfeld -...- **Uniklinik**

Fahrweg [*A]: ab Prager Ring - Haaren Markt - Haaren Birkenweg - **Haaren Denkmal**

Abfahrten in Echtzeit
auf aseag.de



Adenauerallee

montags bis freitags

Zeit	Linie	Fahrtziel	Zeit	Linie	Fahrtziel	Zeit	Linie	Fahrtziel	Zeit	Linie	Fahrtziel	Zeit	Linie	Fahrtziel
6.17	30	Ronheider Weg	7.19 [F]	30	Ronheider Weg [w53]	9.20	30	Ronheider Weg [w53]	12.30 [S]	30	Vaals Grenze	13.19 [F]	30	Ronheider Weg
6.55	30	Ronheider Weg							12.30 [F]	30	Ronheider Weg			
7.16 [S]	30	Preusweg	8.20	30	Ronheider Weg	10.50	30	Ronheider Weg [w53]	13.19 [S]	30	Vaals Grenze	14.17	30	Ronheider Weg [w53]
												15.17	30	Ronheider Weg [w53]
												16.17	30	Ronheider Weg [w53]
												16.44	30	Ronheider Weg [w53]

[F] = nur in den Ferien
[S] = nur an Schultagen

Sondertage: Heiligabend wie samstags (Ende ab ca. 17 Uhr), Silvester wie samstags (Sonderfpl. Li. 44), 1.Weihnachtstag/Neujahr wie sonntags (Beginn ca. 9 Uhr), Rosenmontag wie samstags

[w53] = ab Ronheider Weg weiter als Linie 53 über Habsburgerallee nach Aachen Bushof

samstags

Zeit	Linie	Fahrtziel	Zeit	Linie	Fahrtziel	Zeit	Linie	Fahrtziel	Zeit	Linie	Fahrtziel	Zeit	Linie	Fahrtziel
keine Fahrt														

sonn- und feiertags

Zeit	Linie	Fahrtziel	Zeit	Linie	Fahrtziel	Zeit	Linie	Fahrtziel	Zeit	Linie	Fahrtziel	Zeit	Linie	Fahrtziel
keine Fahrt														

Linienverlauf

Linie 30 Drimborn - Beverau - Vogelsang - Juttastraße - Wilhelm-Pitz-Weg - Marienhospital - Burtscheid - Heißberg - Bayernallee - Siegel - St.-Vither-Straße - Giselastraße - **Ronheider Weg** - Im Brockenfeld - Kaiser-Friedrich-Park - Goethestraße - Couven-Gymnasium - **Preusweg** - Am Neuenhof - Am Backes - Am Friedrich - Kronenberg - Schwimmhalle West - Westfriedhof - Steppenberg - Reutershag - Schmiedgasse - Keltenstraße - Püngelerstraße - **Vaals Grenze**

Abfahrten in Echtzeit
 auf aseag.de

